

CORONAVÍRUS (COVID-19)

Informe Epidemiológico Nº 210/2021

Casos confirmados



Para informações mais detalhadas:
<https://www.irrd.org/covid-19/>
<https://dados.seplag.pe.gov.br/apps/corona.html>
<https://www.pecontracoronavirus.pe.gov.br/>
https://12ad4c92-89c7-4218-9e11-0ee136fa4b92.filesusr.com/ugd/3293a8_eebc08708f224a59a5fe99f4cff2ae1b.pdf

Perfil dos casos SRAG – 51.959 casos confirmados COVID-19

Figura 1 - Nº de casos de SRAG confirmados para Covid-19, segundo faixa etária. Pernambuco, 2020-2021

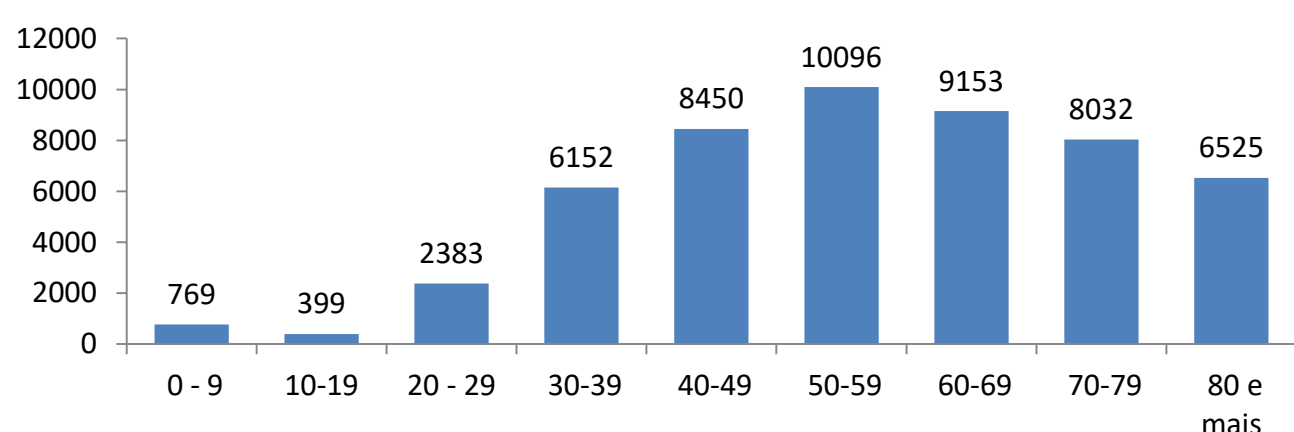


Figura 2 - Nº e Percentual de casos de SRAG confirmados para Covid-19, segundo sexo. Pernambuco, 2020-2021

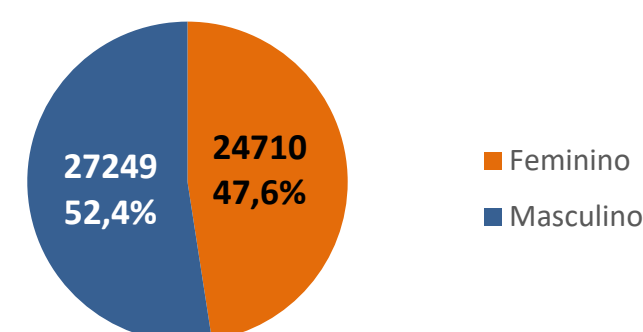
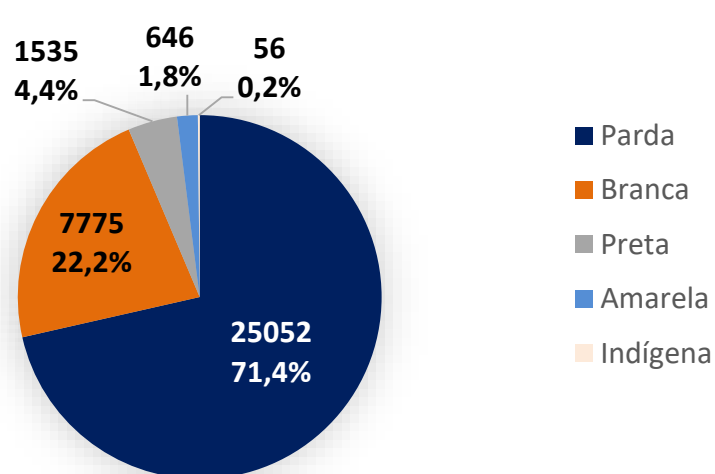
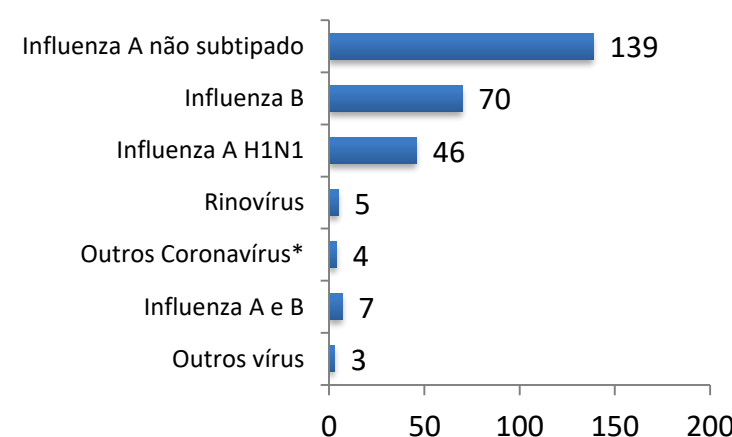


Figura 3 - Nº e Percentual de casos por SRAG confirmados para Covid-19, segundo raça/cor. Pernambuco, 2020-2021



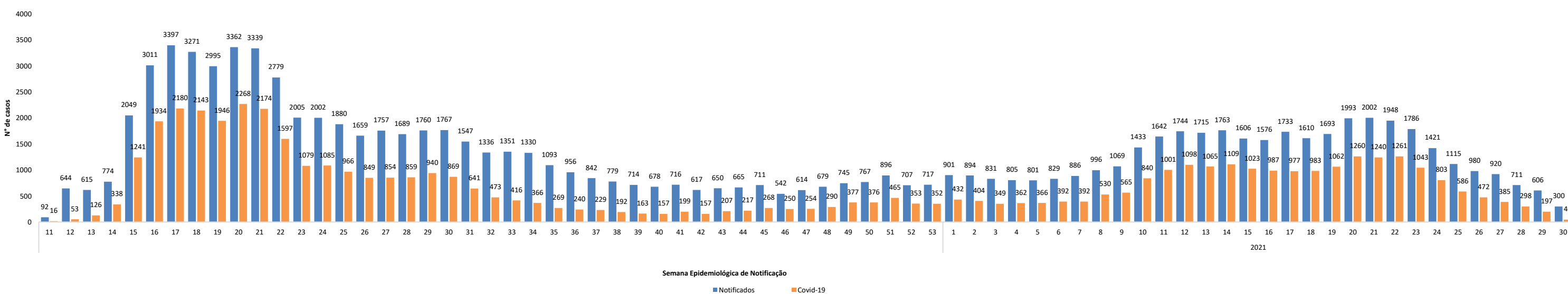
Nota¹: Ignorado/Branco 16.895 (32,5%).

Figura 4 - Nº de casos de SRAG confirmados para outros vírus respiratórios. Pernambuco, 2020-2021



*Outros Coronavírus de baixa patogenicidade (OC43, NL63 e 229E).

Figura 5 - Distribuição dos casos de SRAG, notificados e confirmados para Covid-19, por Semana Epidemiológica de Notificação. Pernambuco, 2020-2021



Nota¹: Dados sujeitos à alteração.

Nota²: Na SE 9/2020 foram notificados 11 casos de SRAG de residentes de PE, porém nenhum foi positivo para Covid-19.

Figura 6 - Nº de casos de SRAG confirmados para Covid-19, segundo evolução. Pernambuco, 2020-2021

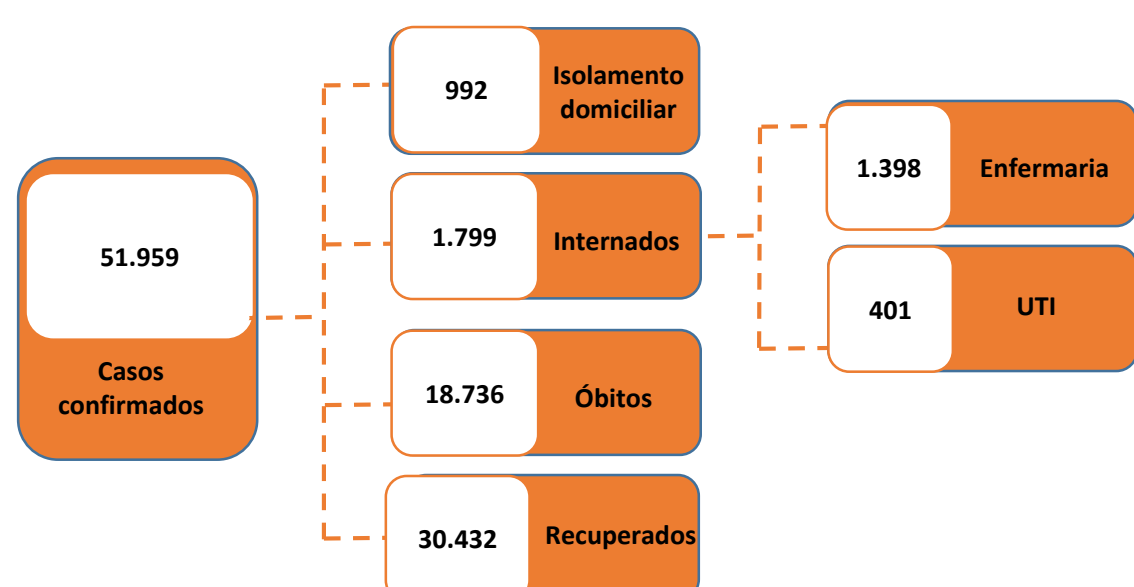


Tabela 1 - Nº de casos de SRAG confirmados para Covid-19, segundo internação e município de residência. Pernambuco, 2020-2021

| Município de Residência | Internado em enfermaria | Internado em UTI | Total |
|-------------------------|-------------------------|------------------|--------------|
| Paulista | 221 | 28 | 249 |
| Caruaru | 168 | 33 | 201 |
| Recife | 111 | 58 | 169 |
| Jaboatão dos Guararapes | 51 | 12 | 63 |
| São Lourenço da Mata | 52 | 11 | 63 |
| Abreu e Lima | 46 | 8 | 54 |
| Igarassu | 45 | 8 | 53 |
| Olinda | 34 | 16 | 50 |
| Belo Jardim | 39 | 0 | 39 |
| Cupira | 32 | 5 | 37 |
| Cabo de Santo Agostinho | 25 | 8 | 33 |
| Camaragibe | 26 | 6 | 32 |
| Goiana | 24 | 2 | 26 |
| Petrolina | 14 | 12 | 26 |
| Timbaúba | 24 | 1 | 25 |
| Lajedo | 13 | 11 | 24 |
| Barreiros | 21 | 0 | 21 |
| Ipojuca | 11 | 8 | 19 |
| Alagoinha | 15 | 3 | 18 |
| Alliança | 15 | 1 | 16 |
| Outros municípios | 411 | 170 | 581 |
| Total | 1.398 | 401 | 1.799 |

Fonte: CIEVS/SEVS/SES-PE. Dados atualizados em 28/07/2021.

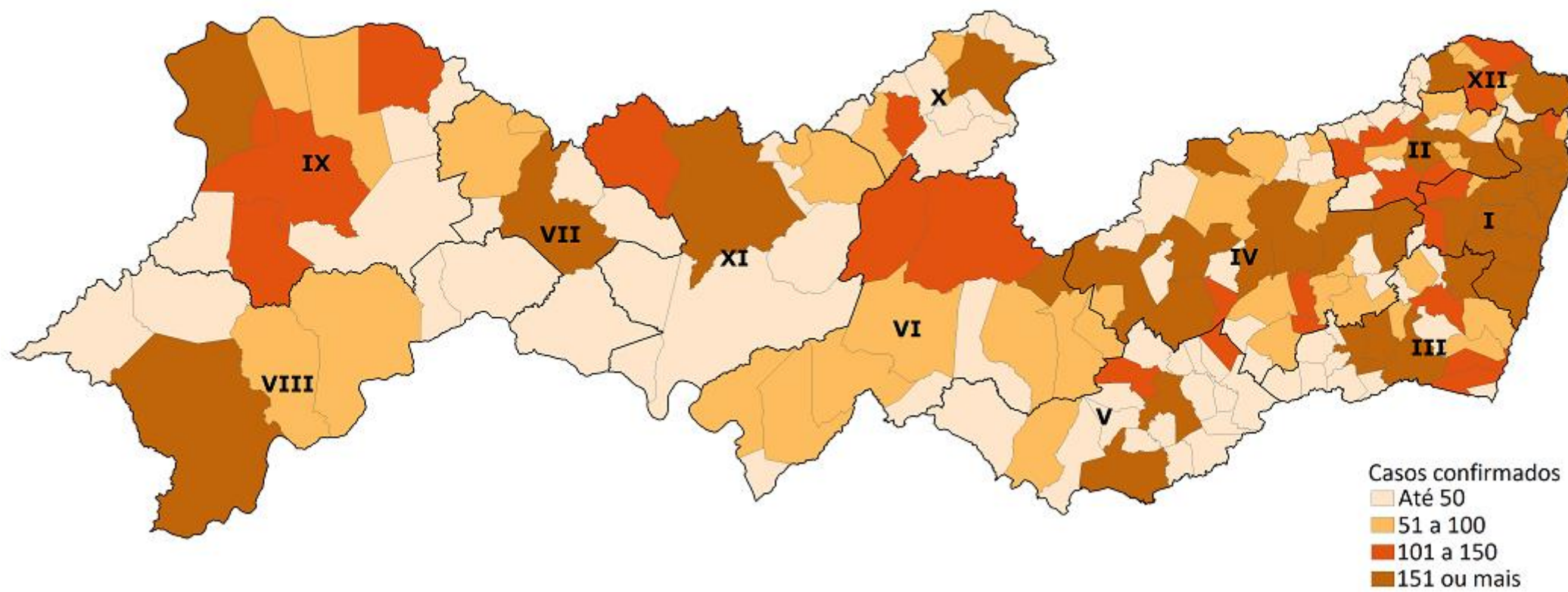
CORONAVÍRUS (COVID-19)

29/07/2021

Informe Epidemiológico Nº 210/2021

Casos confirmados

Figura 7 - Distribuição espacial dos casos de SRAG confirmados para Covid-19, segundo município de residência. Pernambuco, 2020-2021



Perfil dos casos leves – 536.928 casos confirmados COVID-19

Figura 8 - Nº de casos leves confirmados para Covid-19, segundo faixa etária. Pernambuco, 2020-2021

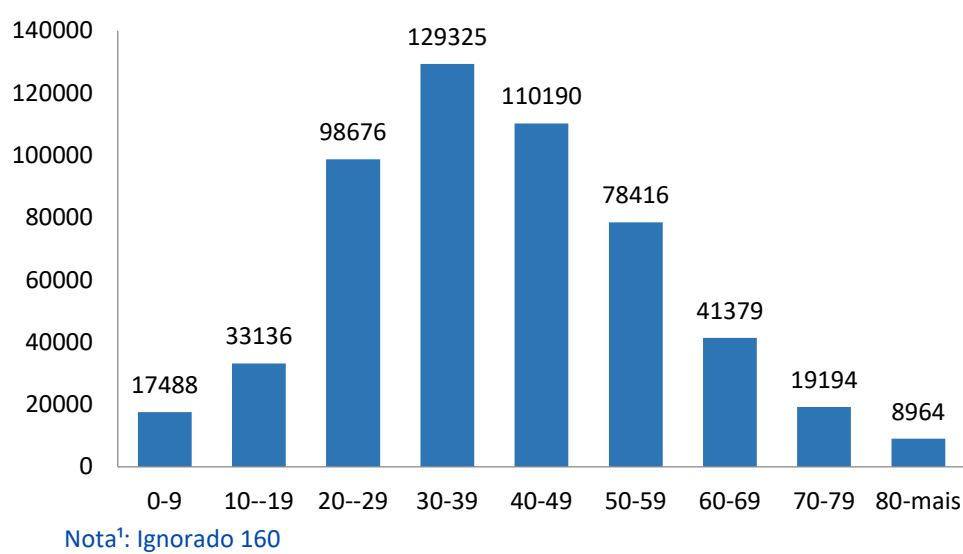


Figura 9 - Nº e Percentual de casos leves confirmados para Covid-19, segundo sexo. Pernambuco, 2020-2021

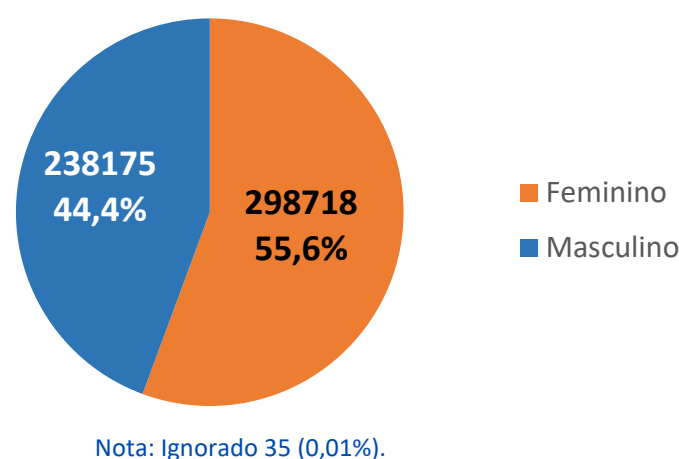
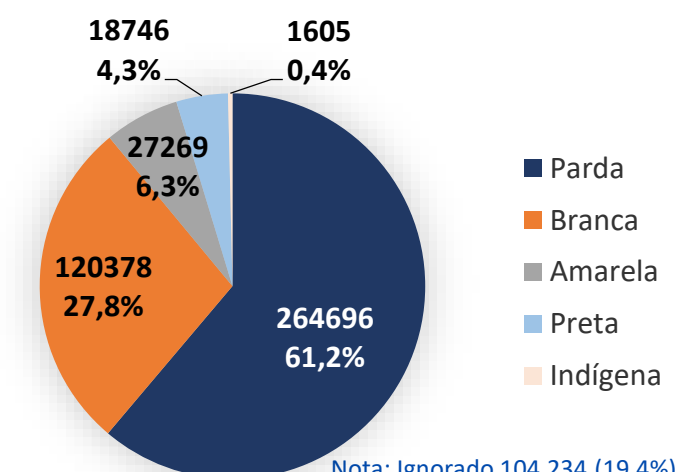


Figura 10 - Nº e Percentual de casos leves confirmados para Covid-19, segundo raça/cor. Pernambuco, 2020-2021



Casos novos do dia: 980
Recuperados: 484.075

Fonte: e-SUS VE

Profissionais de Saúde

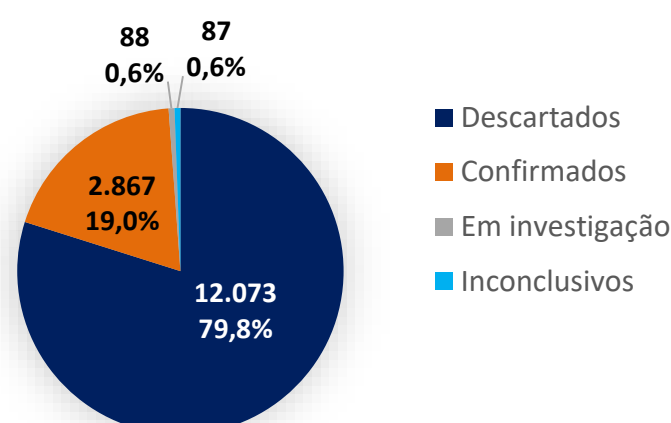
Tabela 2 - Nº de profissionais de saúde testados para Covid-19, segundo classificação final. Pernambuco, 2020-2021

| Classificação final | Nº Profissionais de Saúde |
|---------------------|---------------------------|
| Confirmados | 30.771 |
| Descartados | 55.025 |
| Em Investigação | 18 |
| Inconclusivo | 306 |
| Total | 86.120 |

Fonte: CIEVS/SEVS/SES-PE. Dados atualizados em 28/07/2021. Dados sujeitos à revisão.

População privada de liberdade

Figura 11 - Nº e Percentual de casos notificados para Covid-19 na população privada de liberdade, segundo classificação final. Pernambuco, 2020-2021



Fonte: CEASP/SES-PE. Dados atualizados em 28/07/2021. Dados sujeitos à revisão.

População Indígena

Tabela 3 - Nº de casos notificados para Covid-19 na população indígena, segundo classificação final. Pernambuco, 2020-2021

| Etnias Indígenas | Confirmados | Descartados | Óbitos |
|------------------|-------------|-------------|-----------|
| Atikum | 79 | 255 | 0 |
| Fulni-Ô | 282 | 304 | 6 |
| Kambiwá | 34 | 194 | 3 |
| Kapinawá | 22 | 71 | 0 |
| Pankará | 38 | 41 | 3 |
| Pankararu | 196 | 489 | 3 |
| Pipipã | 5 | 27 | 1 |
| Truká | 64 | 168 | 0 |
| Kambiwa-Tuxá | 21 | 46 | 1 |
| Tuxi | 1 | 10 | 0 |
| Xukuru | 410 | 1496 | 5 |
| Ignorado | 48 | 130 | 0 |
| Total | 1200 | 3231 | 22 |

Fonte: DSEI/SES-PE. Dados atualizados em 28/07/2021.

Testes laboratoriais

Tabela 4 - Nº de testes realizados de Covid-19, Pernambuco, 2020-2021

| | Laboratório | Total últimas 24h | Total |
|-----------------------------|---------------------------|-------------------|------------------|
| RT-PCR | Lacen-PE | 1.601 | 624.646 |
| | Instituto Aggeu Magalhães | 0 | 5.420 |
| | LFDA | 0 | 799 |
| | Laboratórios conveniados | 90 | 138.668 |
| | Privados | 774 | 266.450 |
| Sorologias | | 352 | 192.230 |
| Testes rápidos de Anticorpo | | 2.075 | 940.338 |
| Testes rápidos de Antígeno | | 383 | 27.634 |
| Total | | 5.275 | 2.196.185 |

Fonte: Lacen-PE, laboratórios privados. Nota¹: Dados atualizados em 28/07/2021.

Tabela 5 - Capacidade de testes laboratoriais da Covid-19 (RT-PCR). Pernambuco, 2020-2021

| Laboratório | Quantidade/semana |
|---------------|-------------------|
| Lacen/PE | 21.000 |
| HLA | 1.000 |
| UFPE | 3.600 |
| HUT - UNIVASF | 150 |
| Total | 25.750 |

Testes disponíveis: 115.000 RT-PCR

Fonte: CIEVS/SEVS/SES-PE. Dados atualizados em 28/07/2021.

CORONAVÍRUS

(COVID-19)

Informe Epidemiológico

Nº 210/2021

Casos confirmados

Casos confirmados de Covid-19 (Leves e Graves)

Tabela 6 - Nº de casos e óbitos confirmados para Covid-19, segundo região de saúde e município de residência. Pernambuco, 2020-2021

| Município de Residência | Casos leves | Casos graves | Total Casos | Total Óbitos | Município de Residência | Casos leves | Casos graves | Total Casos | Total Óbitos |
|----------------------------|---------------|--------------|---------------|--------------|-----------------------------|---------------|--------------|---------------|--------------|
| I Região de Saúde | 228817 | 31616 | 260433 | 10831 | V Região de Saúde | 31463 | 1674 | 33137 | 746 |
| Abreu e Lima | 2693 | 577 | 3270 | 230 | Águas Belas | 1854 | 80 | 1934 | 44 |
| Araçoiaba | 595 | 74 | 669 | 31 | Angelim | 208 | 18 | 226 | 11 |
| Cabo de Santo Agostinho | 8035 | 1165 | 9200 | 500 | Bom Conselho | 2053 | 194 | 2247 | 68 |
| Camargibe | 6100 | 1275 | 7375 | 419 | Brejão | 463 | 15 | 478 | 9 |
| Chã de Alegria | 407 | 71 | 478 | 21 | Caetés | 1532 | 106 | 1638 | 22 |
| Chã Grande | 439 | 49 | 488 | 29 | Caçado | 523 | 17 | 540 | 6 |
| Fernando de Noronha | 256 | 36 | 292 | 2 | Canhotinho | 549 | 56 | 605 | 32 |
| Glória do Goitá | 1061 | 111 | 1172 | 46 | Capoeiras | 1288 | 49 | 1337 | 27 |
| Igarassu | 3445 | 560 | 4005 | 227 | Correntes | 266 | 35 | 301 | 11 |
| Ilha de Itamaracá | 1140 | 91 | 1231 | 29 | Garanhuns | 13591 | 631 | 14222 | 286 |
| Ipojuca | 3030 | 373 | 3403 | 167 | Iati | 745 | 50 | 795 | 18 |
| Itapissuma | 733 | 123 | 856 | 46 | Itaíba | 969 | 26 | 995 | 13 |
| Jaboatão dos Guararapes | 29761 | 4693 | 34454 | 1647 | Jucati | 676 | 27 | 703 | 12 |
| Moreno | 1693 | 249 | 1942 | 109 | Jupi | 1149 | 44 | 1193 | 21 |
| Olinda | 19838 | 2887 | 22725 | 946 | Lagoa do Ouro | 509 | 29 | 538 | 13 |
| Paulista | 8331 | 2389 | 10720 | 766 | Lajedo | 2351 | 144 | 2495 | 71 |
| Pombos | 1718 | 141 | 1859 | 42 | Palmeirina | 219 | 11 | 230 | 9 |
| Recife | 129487 | 15386 | 144873 | 5031 | Paranatama | 472 | 33 | 505 | 17 |
| São Lourenço da Mata | 3606 | 663 | 4269 | 250 | Saloá | 646 | 38 | 684 | 24 |
| Vitória de Santo Antão | 6449 | 703 | 7152 | 293 | São João | 886 | 44 | 930 | 24 |
| II Região de Saúde | 26638 | 2463 | 29101 | 983 | Terezinha | 514 | 27 | 541 | 8 |
| Bom Jardim | 1657 | 137 | 1794 | 70 | VI Região de Saúde | 20701 | 1200 | 21901 | 488 |
| Buenos Aires | 319 | 50 | 369 | 25 | Arcoverde | 6065 | 366 | 6431 | 132 |
| Carpina | 3982 | 388 | 4370 | 144 | Buíque | 2339 | 148 | 2487 | 45 |
| Casinhas | 377 | 37 | 414 | 12 | Custódia | 830 | 114 | 944 | 58 |
| Cumaru | 541 | 40 | 581 | 21 | Ibimirim | 951 | 59 | 1010 | 27 |
| Feira Nova | 1331 | 217 | 1548 | 52 | Inajá | 421 | 52 | 473 | 13 |
| João Alfredo | 645 | 111 | 756 | 47 | Jatobá | 845 | 31 | 876 | 14 |
| Lagoa do Carro | 1117 | 89 | 1206 | 24 | Manari | 429 | 14 | 443 | 6 |
| Lagoa do Itaenga | 1085 | 86 | 1171 | 31 | Pedra | 1102 | 70 | 1172 | 31 |
| Limoeiro | 2813 | 319 | 3132 | 114 | Petrolândia | 1735 | 86 | 1821 | 44 |
| Machados | 652 | 37 | 689 | 18 | Sertânia | 2918 | 114 | 3032 | 49 |
| Nazaré da Mata | 939 | 176 | 1115 | 79 | Tacaratu | 743 | 51 | 794 | 28 |
| Orobó | 1213 | 44 | 1257 | 28 | Tupanatinga | 931 | 35 | 966 | 9 |
| Passira | 1336 | 103 | 1439 | 53 | Venturosa | 1392 | 60 | 1452 | 32 |
| Paudalho | 2521 | 267 | 2788 | 105 | VII Região de Saúde | 13722 | 550 | 14272 | 213 |
| Salgadinho | 216 | 10 | 226 | 5 | Belém de São Francisco | 956 | 27 | 983 | 11 |
| Surubim | 4392 | 196 | 4588 | 90 | Cedro | 1803 | 54 | 1857 | 17 |
| Tracunhaém | 201 | 50 | 251 | 23 | Mirandiba | 860 | 44 | 904 | 18 |
| Vertente do Lério | 620 | 20 | 640 | 7 | Salgueiro | 7468 | 310 | 7778 | 119 |
| Vicência | 681 | 86 | 767 | 35 | Serrita | 1152 | 64 | 1216 | 25 |
| III Região de Saúde | 16903 | 2007 | 18910 | 873 | Terra Nova | 988 | 20 | 1008 | 14 |
| Água Preta | 1341 | 219 | 1560 | 61 | Verdejante | 495 | 31 | 526 | 9 |
| Amaraji | 557 | 82 | 639 | 39 | VIII Região de Saúde | 35933 | 1898 | 37831 | 603 |
| Barreiros | 667 | 125 | 792 | 63 | Afrânio | 924 | 39 | 963 | 15 |
| Belém de Maria | 282 | 17 | 299 | 6 | Cabrobó | 2305 | 74 | 2379 | 27 |
| Catende | 1138 | 151 | 1289 | 62 | Dormentes | 1266 | 31 | 1297 | 8 |
| Cortês | 206 | 27 | 233 | 17 | Lagoa Grande | 1660 | 74 | 1734 | 29 |
| Escada | 693 | 221 | 914 | 96 | Orocó | 665 | 54 | 719 | 15 |
| Gameleira | 437 | 74 | 511 | 36 | Petrolina | 27945 | 1551 | 29496 | 491 |
| Jaqueira | 310 | 29 | 339 | 15 | Santa Maria da Boa Vista | 1168 | 75 | 1243 | 18 |
| Joaquim Nabuco | 453 | 51 | 504 | 28 | IX Região de Saúde | 22143 | 1847 | 23990 | 540 |
| Lagoa dos Gatos | 693 | 30 | 723 | 10 | Araripina | 6551 | 693 | 7244 | 156 |
| Maraial | 308 | 22 | 330 | 13 | Bodocó | 1959 | 129 | 2088 | 37 |
| Palmares | 3790 | 277 | 4067 | 115 | Exu | 4198 | 169 | 4367 | 58 |
| Primavera | 279 | 36 | 315 | 20 | Granito | 419 | 27 | 446 | 6 |
| Quipapá | 673 | 50 | 723 | 14 | Ipupi | 1100 | 162 | 1262 | 64 |
| Ribeirão | 338 | 148 | 486 | 77 | Ouricuri | 2911 | 232 | 3143 | 91 |
| Rio Formoso | 942 | 88 | 1030 | 39 | Parnamirim | 1188 | 94 | 1282 | 35 |
| São Benedito do Sul | 343 | 25 | 368 | 15 | Santa Cruz | 809 | 103 | 912 | 11 |
| São José da Coroa Grande | 1547 | 77 | 1624 | 41 | Santa Filomena | 508 | 28 | 536 | 16 |
| Sirinhaém | 822 | 99 | 921 | 46 | Moreilândia | 712 | 26 | 738 | 8 |
| Tamandaré | 588 | 116 | 704 | 33 | Trindade | 1788 | 184 | 1972 | 58 |
| Xexéu | 496 | 43 | 539 | 27 | X Região de Saúde | 18658 | 812 | 19470 | 366 |
| IV Região de Saúde | 85099 | 5695 | 90785 | 2174 | Afogados da Ingazeira | 5001 | 170 | 5171 | 73 |
| Agrestina | 1559 | 170 | 1729 | 65 | Brejinho | 723 | 40 | 763 | 21 |
| Alagoinha | 1249 | 80 | 1329 | 25 | Carnaíba | 2441 | 67 | 2508 | 36 |
| Altinho | 1256 | 57 | 1313 | 28 | Iguaraci | 797 | 46 | 843 | 28 |
| Barra de Guabiraba | 389 | 49 | 438 | 16 | Ingazeira | 465 | 13 | 478 | 6 |
| Belo Jardim | 3786 | 336 | 4122 | 127 | Itapetim | 1321 | 66 | 1387 | 32 |
| Bezerras | 3546 | 307 | 3853 | 126 | Quixaba | 518 | 25 | 543 | 14 |
| Bonito | 944 | 87 | 1031 | 41 | Santa Terezinha | 969 | 44 | 1013 | 26 |
| Brejo da Madre de Deus | 2134 | 127 | 2261 | 51 | São José do Egito | 2507 | 160 | 2667 | 54 |
| Cachoeirinha | 491 | 139 | 630 | 32 | Solidão | 681 | 12 | 693 | 3 |
| Camocim de São Félix | 521 | 53 | 574 | 19 | Tabira | 2842 | 126 | 2968 | 47 |
| Caruaru | 31528 | 1889 | 33417 | 696 | Tuparetama | 393 | 43 | 436 | 26 |
| Cupira | 2359 | 120 | 2479 | 45 | XI Região de Saúde | 18326 | 964 | 19290 | 368 |
| Frei Miguelinho | 1268 | 43 | 1311 | 24 | Betânia | 467 | 38 | 505 | 17 |
| Gravatá | 4945 | 370 | 5315 | 144 | Calumbi | 732 | 15 | 747 | 5 |
| Ibirajuba | 263 | 18 | 281 | 10 | Carnaubeira da Penha | 204 | 12 | 216 | 5 |
| Jataúba | 1051 | 34 | 1085 | 18 | Flores | 1039 | 85 | 1124 | 36 |
| Jurema | 502 | 49 | 551 | 23 | Floresta | 1830 | 82 | 1912 | 28 |
| Panelas | 985 | 78 | 1063 | 30 | Itacuruba | 311 | 13 | 324 | 6 |
| Pesqueira | 4619 | 249 | 4868 | 115 | Santa Cruz da Baixa Verde | 566 | 38 | 604 | 18 |
| Poçoão | 574 | 35 | 609 | 16 | São José do Belmonte | 2335 | 154 | 2489 | 58 |
| Riacho das Almas | 1182 | 71 | 1253 | 32 | Serra Talhada | 9913 | 473 | 10386 | 174 |
| Sairé | 553 | 21 | 574 | 9 | Triunfo | 929 | 54 | 983 | 21 |
| Sanharó | 1373 | 59 | 1432 | 25 | XII Região de Saúde | 18534 | 1233 | 19767 | 551 |
| Santa Cruz do Capibaribe | 8345 | 401 | 8746 | 155 | Aliança | 548 | 118 | 666 | 61 |
| Santa Maria do Cambucá | 565 | 52 | 617 | 18 | Camutanga | 811 | 53 | 864 | 26 |
| São Bento do Una | 2700 | 240 | 2940 | 82 | Condado | 1345 | 80 | 1425 | 40 |
| São Caitano | 1679 | 188 | 1867 | 74 | Ferreiros | 971 | 52 | 1023 | 18 |
| São Joaquim do Monte | 805 | 86 | 891 | 36 | Goiana | 7017 | 392 | 7409 | 149 |
| Tacaibó | 492 | 24 | 516 | 10 | Itambé | 1449 | 101 | 1550 | 49 |
| Taquaritinga do Norte | 699 | 67 | 766 | 24 | Itaquitinga | 547 | 59 | 606 | 33 |
| Toritama | 1388 | 154 | 1542 | 44 | Macaparana | 1183 | 85 | 1268 | 34 |
| Vertentes | 1340 | 42 | 1382 | 14 | São Vicente Ferrer | 1270 | 65 | 1335 | 33 |
| | | | | | Timbaúba | 3393 | 228 | 3621 | 108 |
| Total Geral | | | | | | 536928 | 51959 | 588887 | 18736 |

CORONAVÍRUS (COVID-19)

29/07/2021

Informe Epidemiológico Nº 210/2021

Casos confirmados

Perfil dos óbitos por SRAG – 18.736 óbitos confirmados COVID-19

Figura 12 - Nº de óbitos de SRAG confirmados para Covid-19, segundo faixa etária. Pernambuco, 2020-2021.

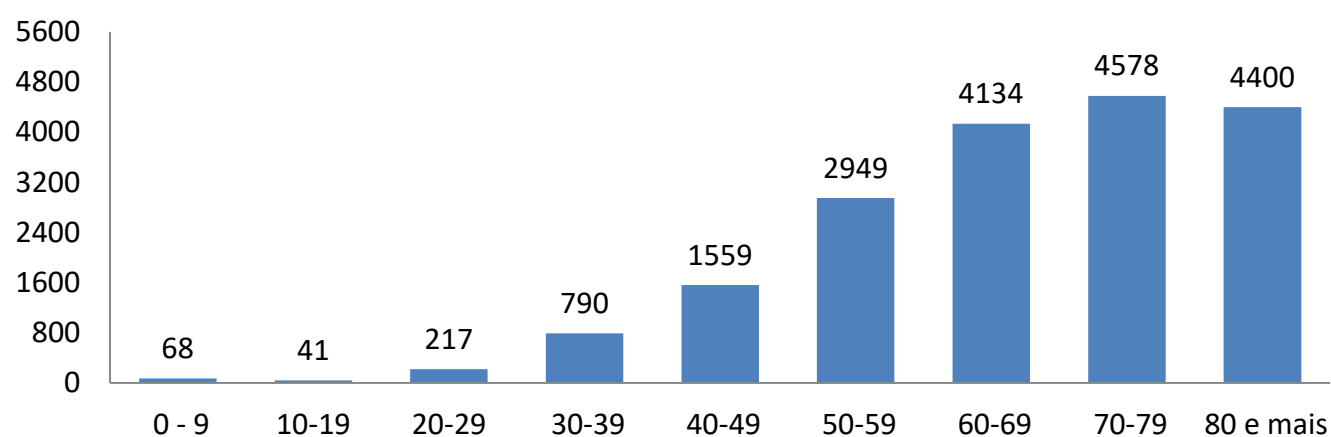


Figura 13 - Nº e Percentual de óbitos de SRAG confirmados para Covid-19, segundo sexo. Pernambuco, 2020-2021.

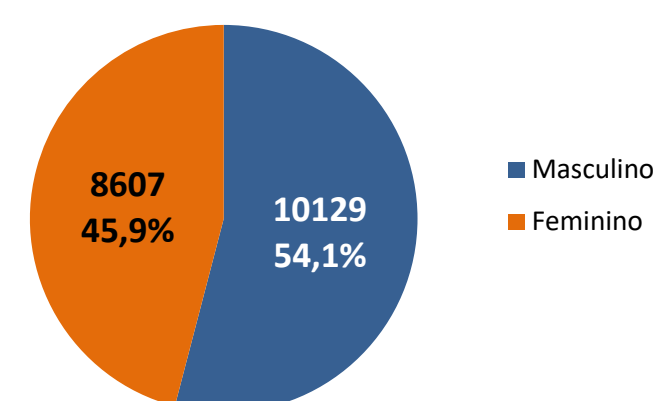
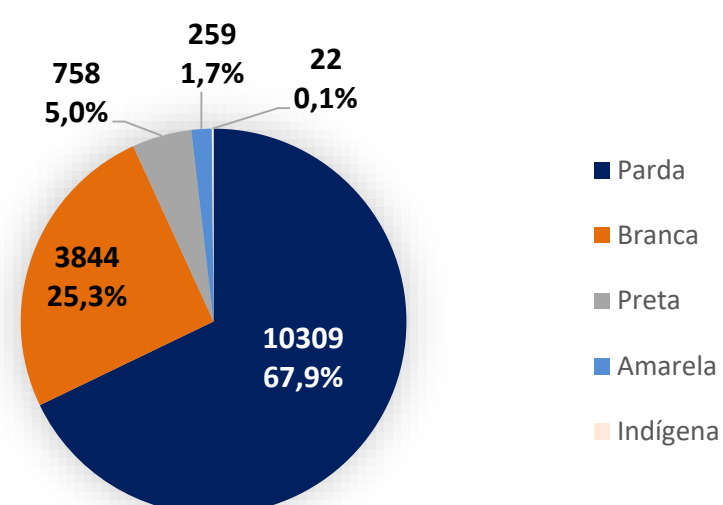
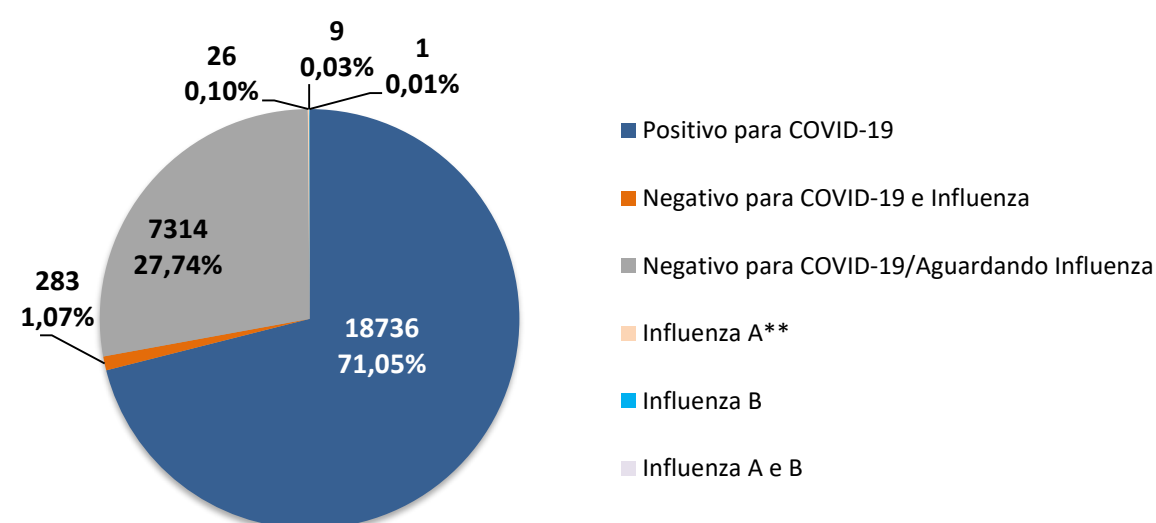


Figura 14 - Nº e Percentual de óbitos de SRAG confirmados para Covid-19, segundo raça/cor. Pernambuco, 2020-2021



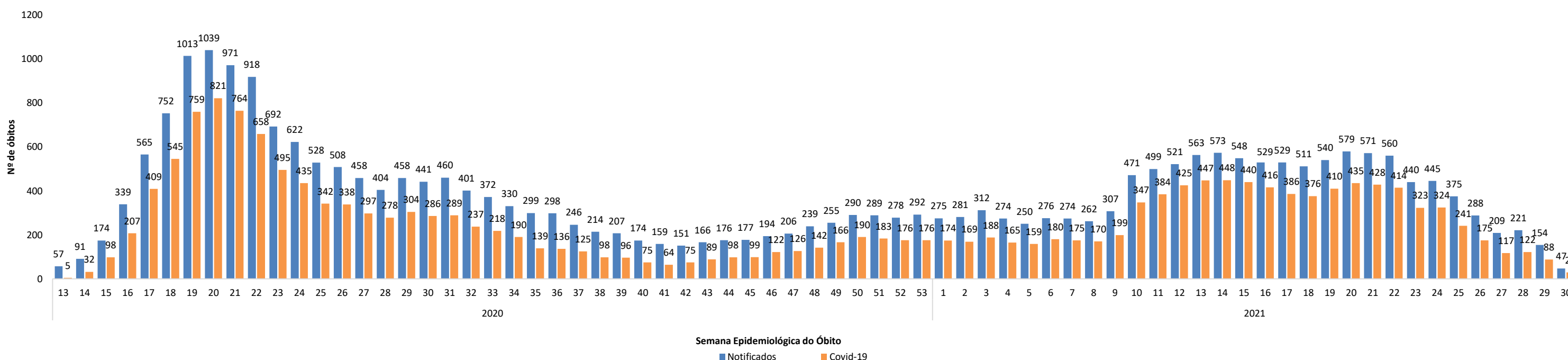
Nota¹: Ignorado/Branco 3.544 (18,9%).

Figura 15 - Nº e Percentual de óbitos de SRAG, segundo resultado laboratorial. Pernambuco, 2020-2021*



* Total de óbitos notificados 27.655 (371 aguardando resultado e 915 óbitos por SRAG não especificados).
**Oito dos casos de Influenza A foram confirmados para H1N1

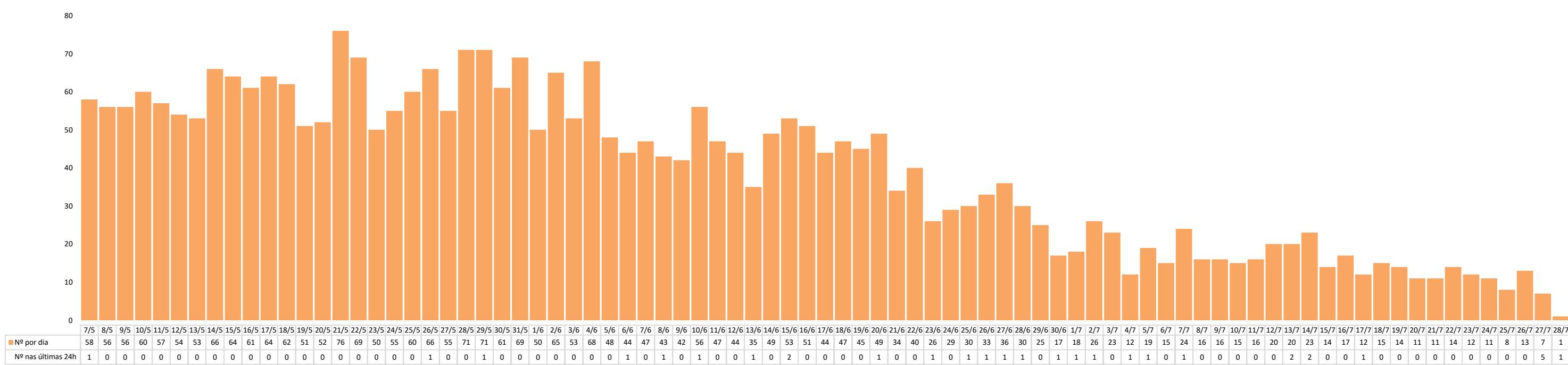
Figura 16 - Distribuição dos óbitos de SRAG, notificados e confirmados para Covid-19, segundo semana epidemiológica do óbito. Pernambuco, 2020-2021



Nota¹: Na SE 12/2020 houve 17 óbitos por SRAG, porém nenhum foi positivo para Covid-19. Dados sujeitos à revisão.

Nota²: 51 óbitos notificados sem informação da data de ocorrência.

Figura 17 - Nº de óbitos de SRAG confirmados para Covid-19, segundo data do óbito. Pernambuco, 2020-2021*



Fonte: CIEVS/SEVS/SES-PE. Dados atualizados em 28/07/2021.

*Acumulado até 28/07/2021. Dados sujeitos à revisão.

Nota¹: Dos 34 óbitos confirmados nas últimas 24h, um ocorreu em julho/2020 e um em março/2021.