

CORONAVÍRUS

(COVID-19)

Informe Epidemiológico

Nº 113/2021

Casos confirmados



144.099.374
Confirmados

3.061.912
Óbitos

Fonte: OMS. Dados atualizados até 23/04/2021, às 06h47min. (<https://covid19.who.int/>)



14.167.973
Confirmados

383.502
Óbitos

12.673.785
Recuperados

Fonte: Ministério da Saúde. Dados atualizados até 22/04/2021. (<http://covid.saude.gov.br>)



391.740
Confirmados (2.031 novos)

13.524
Óbitos (99 novos)

332.719
Recuperados

Fonte: SEVS/CIEVS-PE. Dados atualizados até 22/04/2021.

Para informações mais detalhadas:

<https://www.irrd.org/covid-19/>
<https://dados.seplag.pe.gov.br/apps/corona.html>
<https://www.pecontracoronavirus.pe.gov.br/>
https://12ad4c92-89c7-4218-9e11-0ee136fa4b92.filesusr.com/ugd/3293a8_eebc08708f224a59a5fe99f4cff2ae1b.pdf

Perfil dos casos SRAG – 39.302 casos confirmados COVID-19

Figura 1 - Nº de casos de SRAG confirmados para Covid-19, segundo faixa etária. Pernambuco, 2020-2021

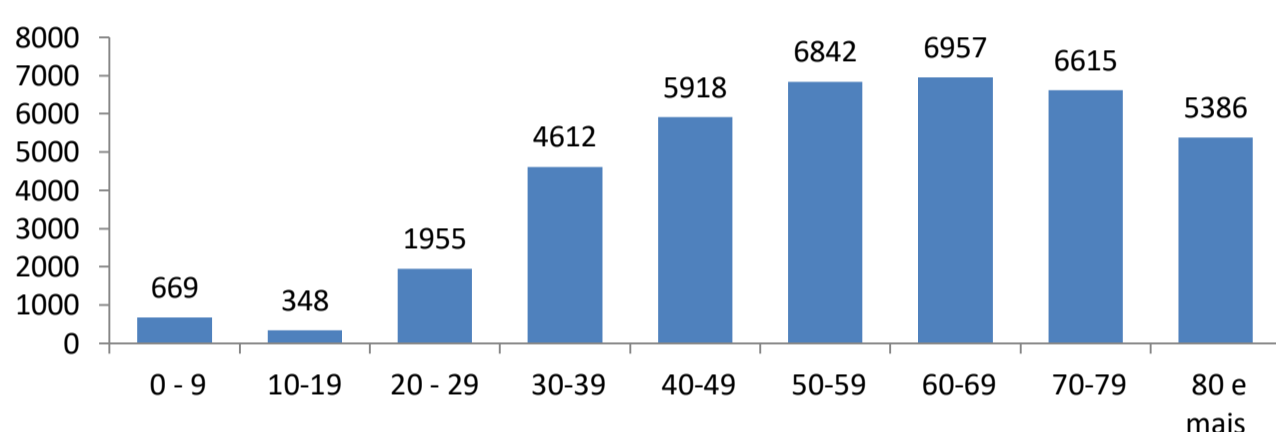


Figura 2 - Nº e Percentual de casos de SRAG confirmados para Covid-19, segundo sexo. Pernambuco, 2020-2021

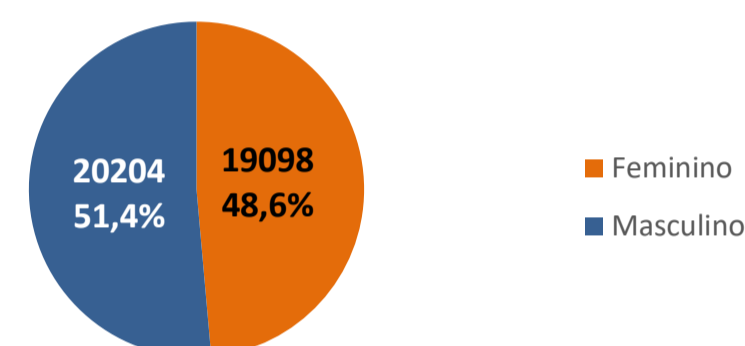
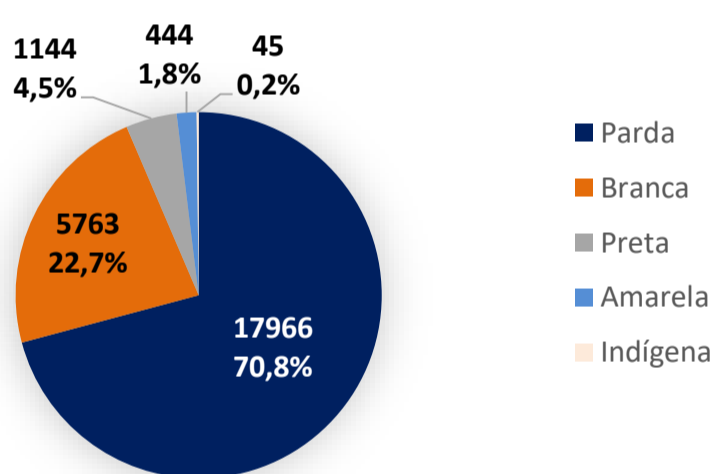
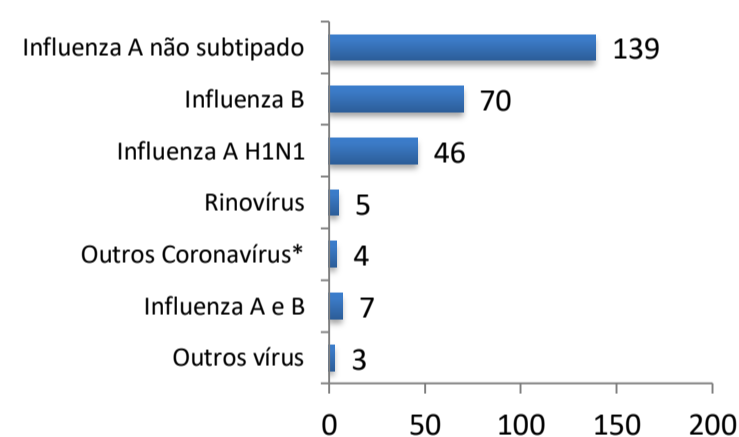


Figura 3 - Nº e Percentual de casos por SRAG confirmados para Covid-19, segundo raça/cor. Pernambuco, 2020-2021



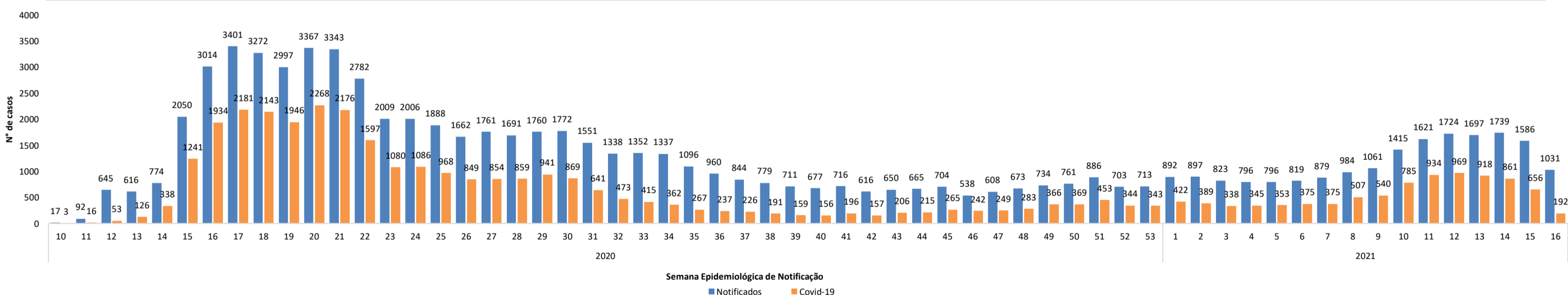
Nota¹: Ignorado/Branco 13.940 (35,5%).

Figura 4 - Nº de casos de SRAG confirmados para outros vírus respiratórios. Pernambuco, 2020-2021



*Outros Coronavírus de baixa patogenicidade (OC43, NL63 e 229E).

Figura 5 - Distribuição dos casos de SRAG, notificados e confirmados para Covid-19, por Semana Epidemiológica de Notificação. Pernambuco, 2020-2021



Nota¹: Dados sujeitos à alteração.

Nota²: Na SE 9/2020 foram notificados 11 casos de SRAG de residentes de PE, porém nenhum foi positivo para Covid-19.

Figura 6 - Nº de casos de SRAG confirmados para Covid-19, segundo evolução. Pernambuco, 2020-2021

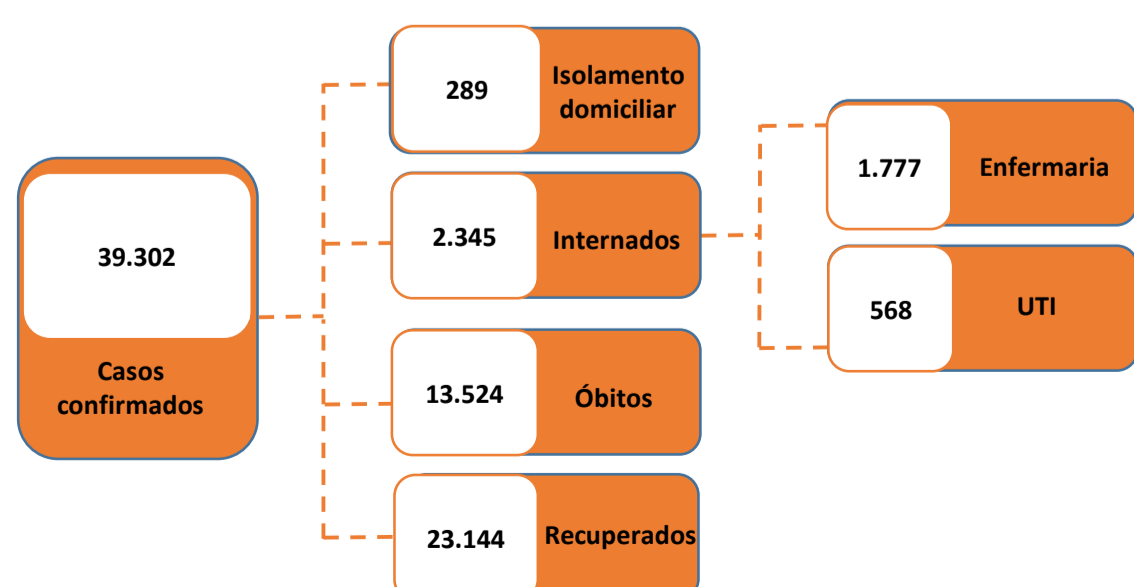


Tabela 1 - Nº de casos de SRAG confirmados para Covid-19, segundo internação e município de residência. Pernambuco, 2020-2021

Município de Residência	Internado em enfermaria	Internado em UTI	Total
Recife	372	123	495
Paulista	177	23	200
Petrolina	105	11	116
Jaboatão dos Guararapes	61	28	89
Igarassu	65	15	80
Caruaru	63	14	77
São Lourenço da Mata	60	12	72
Cabo de Santo Agostinho	46	19	65
Abreu e Lima	40	7	47
Camaragibe	22	25	47
Goiana	36	9	45
Timbaúba	35	6	41
Serra Talhada	15	18	33
Salgueiro	20	10	30
Aliança	24	4	28
Olinda	18	10	28
Carpina	14	10	24
Viória de Santo Antão	20	4	24
Belo Jardim	22	1	23
Bonito	17	6	23
Outros municípios	545	213	758
Total	1.777	568	2.345

Fonte: CIEVS/SEVS/SES-PE. Dados atualizados em 22/04/2021.

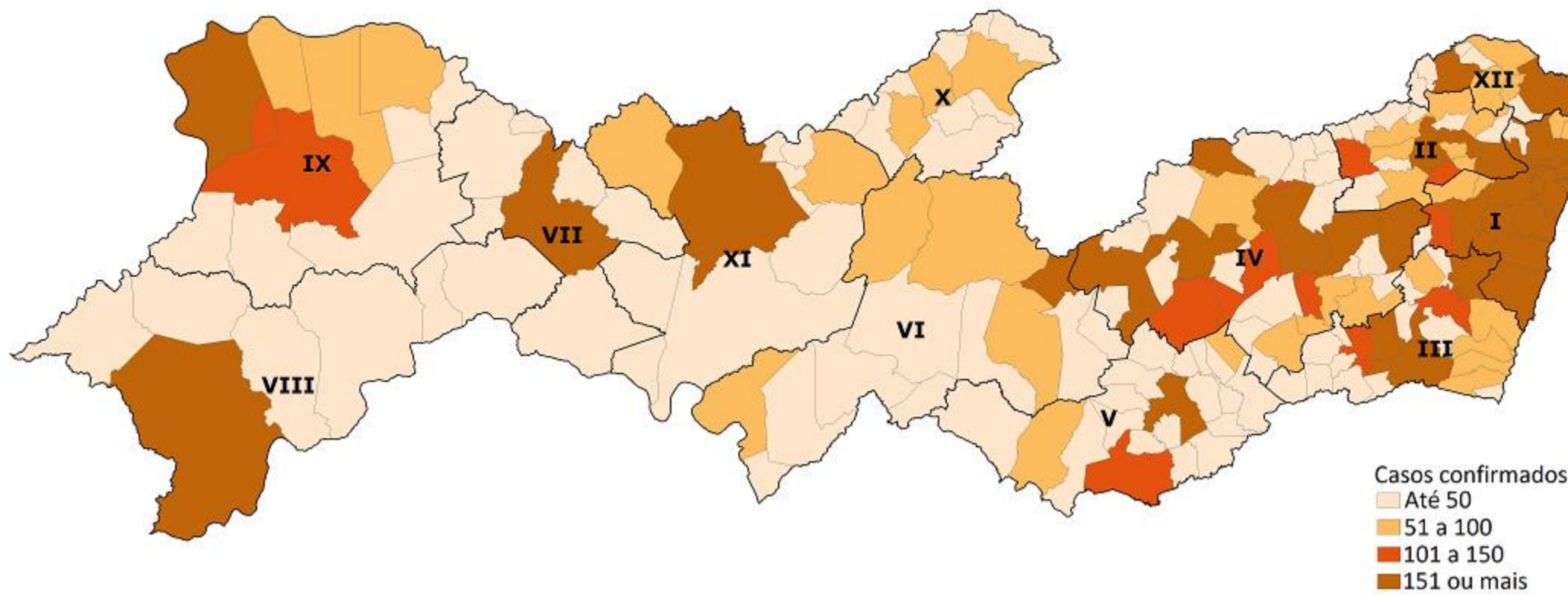
CORONAVÍRUS (COVID-19)

23/04/2021

Informe Epidemiológico Nº 113/2021

Casos confirmados

Figura 7 - Distribuição espacial dos casos de SRAG confirmados para Covid-19, segundo município de residência. Pernambuco, 2020-2021



Perfil dos casos leves – 352.438 casos confirmados COVID-19

Figura 8 - Nº de casos leves confirmados para Covid-19, segundo faixa etária. Pernambuco, 2020-2021

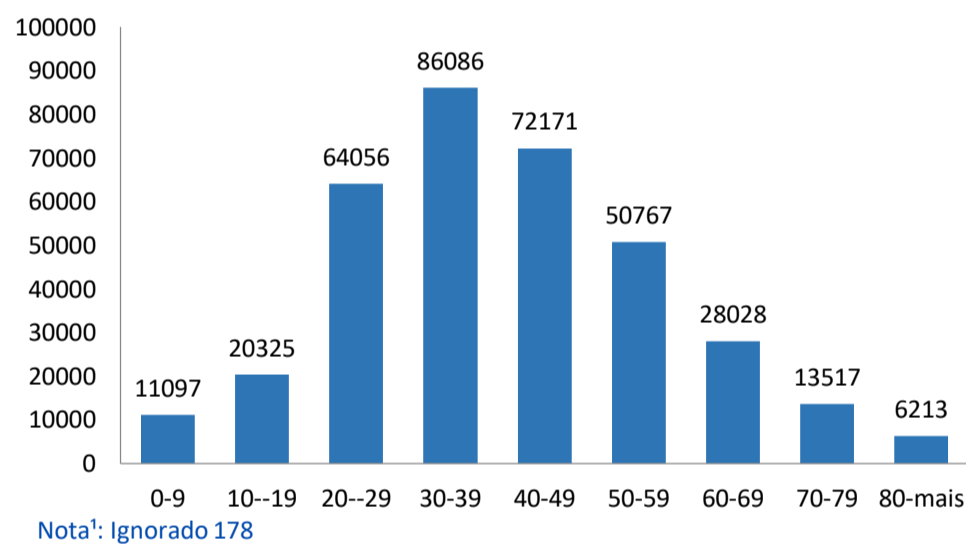


Figura 9 - Nº e Percentual de casos leves confirmados para Covid-19, segundo sexo. Pernambuco, 2020-2021

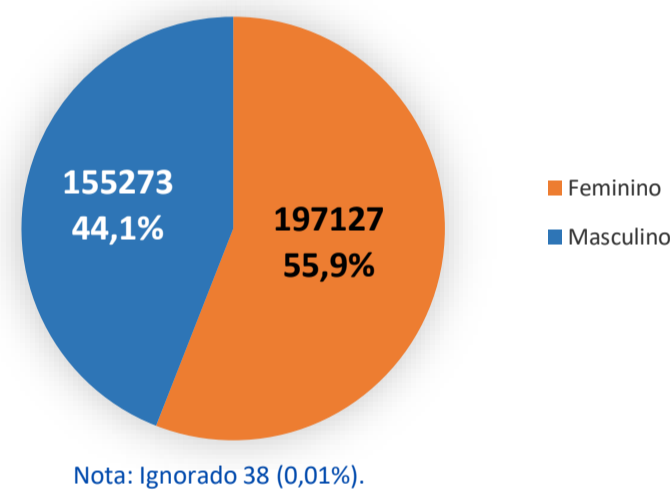
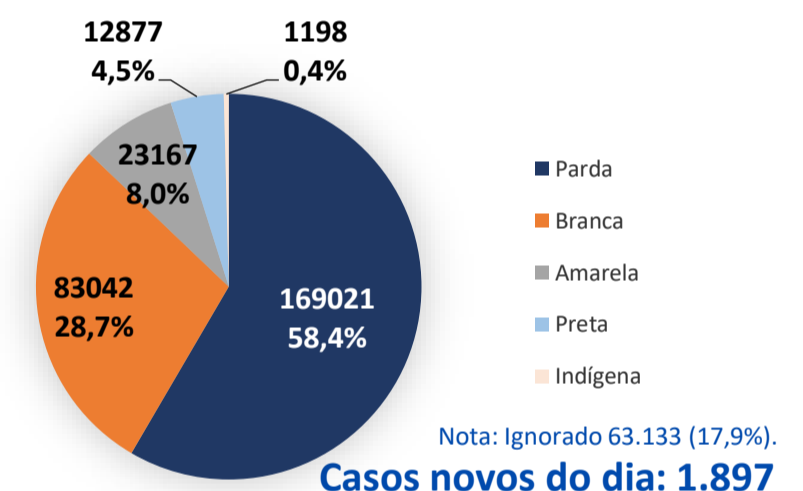


Figura 10 - Nº e Percentual de casos leves confirmados para Covid-19, segundo raça/cor. Pernambuco, 2020-2021



Casos novos do dia: 1.897
Recuperados: 309.575
Fonte: e-SUS VE

Profissionais de Saúde

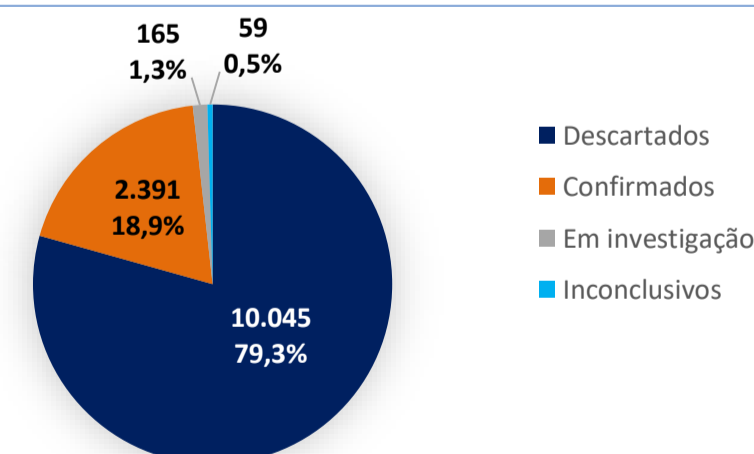
Tabela 2 - Nº de profissionais de saúde testados para Covid-19, segundo classificação final. Pernambuco, 2020-2021

Classificação final	Nº Profissionais de Saúde
Confirmados	28.384
Descartados	48.780
Em Investigação	17
Inconclusivo	300
Total	77.481

Fonte: CIEVS/SEVS/SES-PE. Dados atualizados em 22/04/2021. Dados sujeitos à revisão.

População privada de liberdade

Figura 11 - Nº e Percentual de casos notificados para Covid-19 na população privada de liberdade, segundo classificação final. Pernambuco, 2020



Fonte: CEASP/SES-PE. Dados atualizados em 22/04/2021. Dados sujeitos à revisão.

População Indígena

Tabela 3 - Nº de casos notificados para Covid-19 na população indígena, segundo classificação final. Pernambuco, 2020

Etnias Indígenas	Confirmados	Descartados	Óbitos
Atikum	37	153	0
Fulni-Ô	248	246	5
Kambiwá	17	81	1
Kapinawá	14	65	0
Pankará	12	17	2
Pankararu	155	458	3
Pipipã	3	27	1
Truká	42	103	0
Kambiwa-Tuxá	11	41	1
Tuxi	1	7	0
Xukuru	309	1208	3
Ignorado	34	95	0
Total	883	2501	16

Fonte: DSEI/SES-PE. Dados atualizados em 19/04/2021.

Testes laboratoriais

Tabela 4 - Nº de testes realizados de Covid-19, Pernambuco, 2020-2021

	Laboratório	Total últimas 24h	Total
RT-PCR	Lacen-PE	1.032	475.217
	Instituto Aggeu Magalhães	0	5.361
	LFDA	0	799
	Laboratórios conveniados	3	121.833
	Privados	2.209	190.361
Sorologias		1.136	148.138
Testes rápido Anticorpo		4.448	645.028
Testes rápido Antígeno		253	6.691
Total		9.081	1.593.428

Fonte: Lacen-PE, laboratórios privados.
Nota¹: Dados atualizados em 22/04/2021.

Tabela 5 - Capacidade de testes laboratoriais da Covid-19 (RT-PCR). Pernambuco, 2020-2021

Laboratório	Quantidade/semana
Lacen/PE	21.000
Instituto Aggeu Magalhães	500
HLA	1.000
LFDA	300
UFPE	3.600
HUT - UNIVASF	150
Total	26.550

Testes disponíveis: 60.000 RT-PCR

Fonte: CIEVS/SEVS/SES-PE. Dados atualizados em 22/04/2021.

CORONAVÍRUS (COVID-19)

23/04/2021

Informe Epidemiológico Nº 113/2021

Casos confirmados

Casos confirmados de Covid-19 (Leves e Graves)

Tabela 6 - Nº de casos e óbitos confirmados para Covid-19, segundo região de saúde e município de residência. Pernambuco, 2020-2021

Município de Residência	Casos leves	Casos graves	Total Casos	Total Óbitos	Município de Residência	Casos leves	Casos graves	Total Casos	Total Óbitos
I Região de Saúde					V Região de Saúde				
Abreu e Lima	1784	466	2250	181	Águas Belas	1239	55	1294	28
Araçoiaba	306	50	356	23	Angelim	120	8	128	4
Cabo de Santo Agostinho	3422	919	4341	379	Bom Conselho	1127	136	1263	41
Camaraçari	3303	962	4265	294	Brejão	156	9	165	5
Chã de Alegria	303	62	365	15	Caetés	1018	60	1078	14
Chã Grande	311	34	345	20	Caçado	300	10	310	2
Fernando de Noronha	215	35	250	2	Canhotinho	460	44	504	25
Glória do Goitá	717	81	798	32	Capoeiras	996	33	1029	17
Igarassu	1856	458	2314	174	Correntes	167	20	187	4
Ilha de Itamaracá	593	70	663	20	Garanhuns	8300	385	8685	158
Ipojuca	2113	304	2417	131	Iati	507	23	530	10
Itapissuma	595	98	693	37	Itaíba	541	18	559	10
Jaboatão dos Guararapes	20549	3572	24121	1233	Jucati	418	17	435	5
Moreno	826	194	1020	77	Jupi	689	31	720	16
Olinda	15212	2398	17610	764	Lagoa do Ouro	206	14	220	6
Paulista	6173	1975	8148	610	Lajedo	1186	84	1270	46
Pombos	1227	102	1329	33	Palmeirina	102	5	107	4
Recife	87762	12349	100111	3658	Paranatama	323	21	344	12
São Lourenço da Mata	2558	513	3071	182	Saloá	359	22	381	14
Vitória de Santo Antão	3569	535	4104	218	São João	495	20	515	12
II Região de Saúde					VI Região de Saúde				
Bom Jardim	15661	1759	17420	695	Terezinha	246	13	259	5
Buenos Aires	943	80	1023	46	Arcoverde	13641	777	14418	320
Carpina	145	41	186	18	Buíque	4418	244	4662	94
Casinhas	2450	282	2732	100	Custódia	1602	106	1708	32
Cumaru	175	24	199	8	Ibimirim	512	83	595	43
Feira Nova	245	20	265	13	Inajá	495	41	536	21
João Alfredo	905	144	1049	34	Jatobá	281	19	300	5
Lagoa do Carro	381	76	457	30	Manari	411	15	426	6
Lagoa do Itaenga	495	68	563	21	Pedra	185	10	195	4
Limoeiro	600	61	661	20	Petrolândia	670	38	708	13
Machados	1632	225	1857	84	Sertânia	1086	54	1140	26
Nazaré da Mata	436	20	456	11	Tacaratu	1827	66	1893	25
Orobó	660	142	802	62	Tupanatinga	682	40	722	21
Passira	611	24	635	18	Venturosa	701	25	726	7
Paudalho	899	79	978	41	VII Região de Saúde	771	36	807	23
Salgadinho	1855	214	2069	79	Belém de São Francisco	9545	410	9955	155
Surubim	158	6	164	3	Cedro	509	16	525	7
Tracunhaém	2242	138	2380	58	Mirandiba	1160	32	1192	12
Vertente do Lério	91	45	136	19	Salgueiro	653	29	682	16
Vicência	228	6	234	2	Serra	5347	256	5603	88
III Região de Saúde					VIII Região de Saúde				
Água Preta	12198	1642	13840	683	Serrita	840	44	884	19
Amaraji	1065	207	1272	54	Terra Nova	734	13	747	9
Barreiros	374	58	432	28	Verdejante	302	20	322	4
Belém de Maria	553	95	648	47	IX Região de Saúde	24867	1153	26020	389
Catende	162	11	173	5	Afrânio	650	26	676	12
Cortês	743	123	866	46	Cabrobó	1352	46	1398	19
Cortês	206	20	226	14	Dormentes	944	25	969	5
Escada	521	185	706	75	Lagoa Grande	950	39	989	18
Gameleira	296	55	351	26	Orocó	248	21	269	7
Jaqueira	263	23	286	12	Petrolina	20039	958	20997	321
Joaquim Nabuco	302	44	346	22	Santa Maria da Boa Vista	684	38	722	7
Lagoa dos Gatos	435	23	458	9	X Região de Saúde	14472	1154	15626	365
Maraial	290	18	308	10	Araripina	4939	472	5411	110
Palmares	2926	236	3162	95	Bodocó	1448	82	1530	23
Primavera	177	31	208	18	Exu	2388	69	2457	32
Quipapá	483	38	521	9	Granito	137	8	145	3
Ribeirão	214	120	334	60	Ipubi	698	107	805	45
Rio Formoso	513	66	579	29	Ouricuri	1674	149	1823	64
São Benedito do Sul	208	19	227	11	Parnamirim	899	74	973	28
São José da Coroa Grande	1107	67	1174	34	Santa Cruz	474	41	515	6
Sirinhaém	601	79	680	35	Santa Filomena	330	14	344	8
Tamandaré	401	89	490	23	Moreilândia	277	13	290	3
Xexéu	358	35	393	21	Trindade	1208	125	1333	43
IV Região de Saúde					X Região de Saúde				
Agrestina	51227	4011	55238	1498	Afogados da Ingazeira	12105	537	12642	241
Alagoinha	1057	116	1173	40	Brejinho	3281	126	3407	50
Altinho	457	47	504	15	Carnaíba	503	21	524	10
Barra de Guabiraba	836	36	872	17	Iguaraci	1284	49	1333	26
Belo Jardim	297	42	339	13	Ingazeira	552	38	590	18
Bezerros	2294	193	2487	73	Itapetim	190	8	198	2
Bonito	2837	233	3070	89	Quixaba	854	36	890	18
Brejo da Madre de Deus	527	62	589	31	Santa Terezinha	313	17	330	10
Cachoeirinha	1559	105	1664	44	São José do Egito	713	34	747	24
Camocim de São Félix	278	114	392	22	Solidão	1739	99	1838	32
Caruaru	373	41	414	12	Tabira	380	5	385	2
Cupira	19194	1436	20630	516	Tuparetama	1979	78	2057	30
Frei Miguelinho	1268	72	1340	35	XI Região de Saúde	317	26	343	19
Gravatá	571	29	600	16	Betânia	13419	684	14103	253
Ibirajuba	2230	244	2474	99	Calumbi	263	26	289	10
Jataúba	169	11	180	6	Carnaubeira da Penha	401	8	409	2
Jurema	678	26	704	13	Flores	93	8	101	3
Panelas	310	44	354	17	Floresta	729	70	799	28
Pesqueira	539	53	592	24	Itacuruba	1399	41	1440	15
Poção	2733	172	2905	76	Santa Cruz da Baixa Verde	127	5	132	3
Riacho das Almas	313	22	335	7	São José do Belmonte	379	25	404	8
Sairé	598	33	631	16	Serra Talhada	1571	95	1666	37
Sanharó	273	11	284	5	Triunfo	7765	369	8134	130
Santa Cruz do Capibaribe	871	45	916	22	XII Região de Saúde	692	37	729	17
Santa Maria do Cambucá	5263	282	5545	100	Aliança	12954	970	13924	404
São Bento do Una	470	28	498	14	Camutanga	406	88	494	38
São Caitano	1475	142	1617	52	Condado	579	42	621	18
São Joaquim do Monte	1047	104	1151	39	Ferreiros	1121	68	1189	31
Tacaimbó	431	56	487	23	Goiana	435	22	457	11
Taquaritinga do Norte	363	14	377	9	Itambé	4545	339	4884	121
Toritama	386	50	436	15	Itaquitinga	1050	92	1142	43
Vertentes	964	117	1081	28	Macaparana	372	42	414	25
	566	31	597	10	São Vicente Ferrer	877	58	935	20
					Timbaúba	1055	47	1102	20
						2514	172	2686	77
Total Geral						352438	39302	391740	13524

CORONAVÍRUS (COVID-19)

23/04/2021

Informe Epidemiológico Nº 113/2021

Casos confirmados

Perfil dos óbitos por SRAG – 13.524 óbitos confirmados COVID-19

Figura 12 - Nº de óbitos de SRAG confirmados para Covid-19, segundo faixa etária. Pernambuco, 2020-2021.

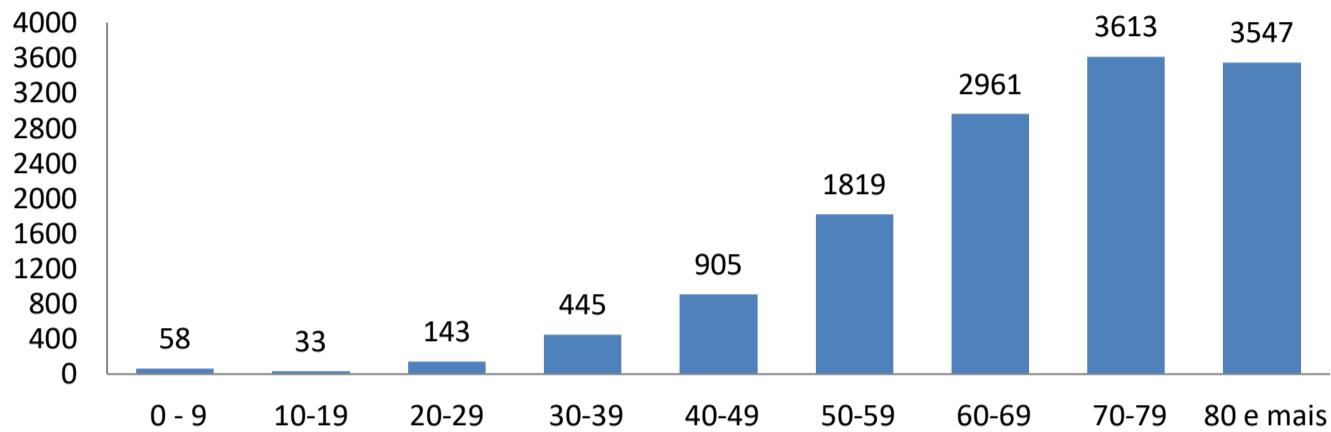


Figura 13 - Nº e Percentual de óbitos de SRAG confirmados para Covid-19, segundo sexo. Pernambuco, 2020-2021.

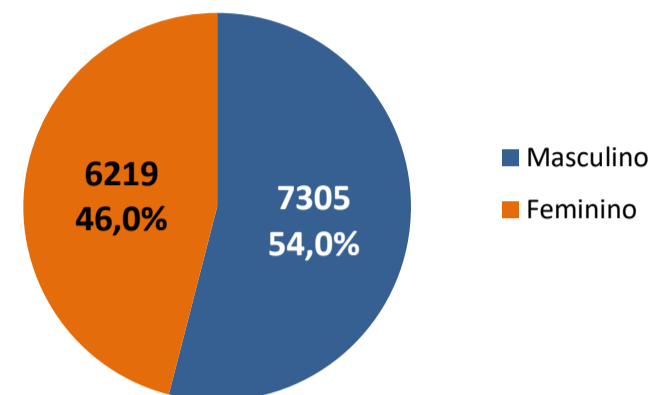
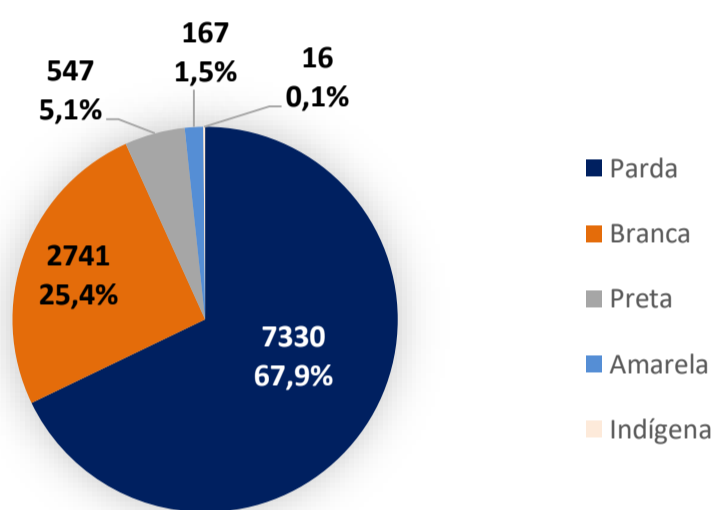
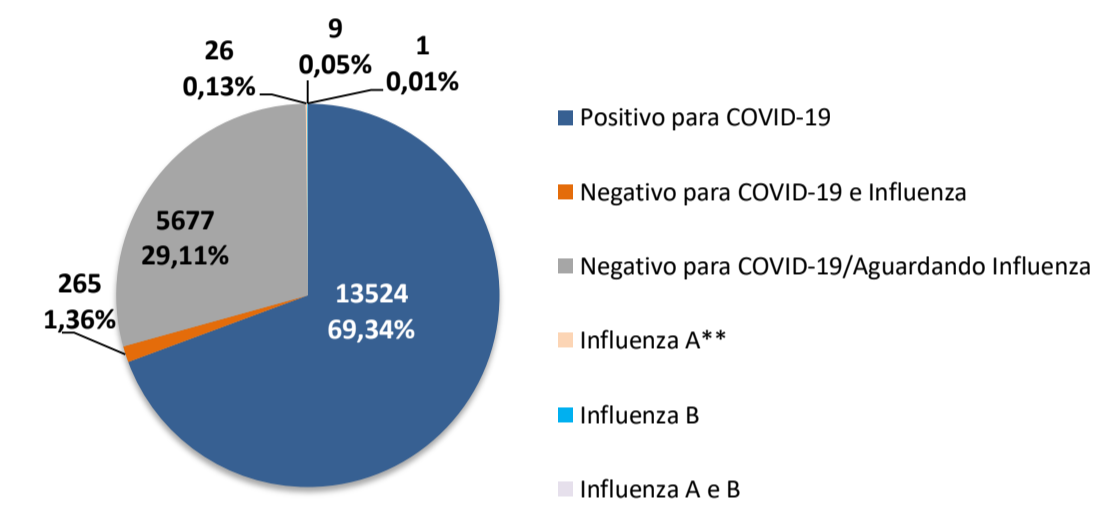


Figura 14 - Nº e Percentual de óbitos de SRAG confirmados para Covid-19, segundo raça/cor. Pernambuco, 2020-2021



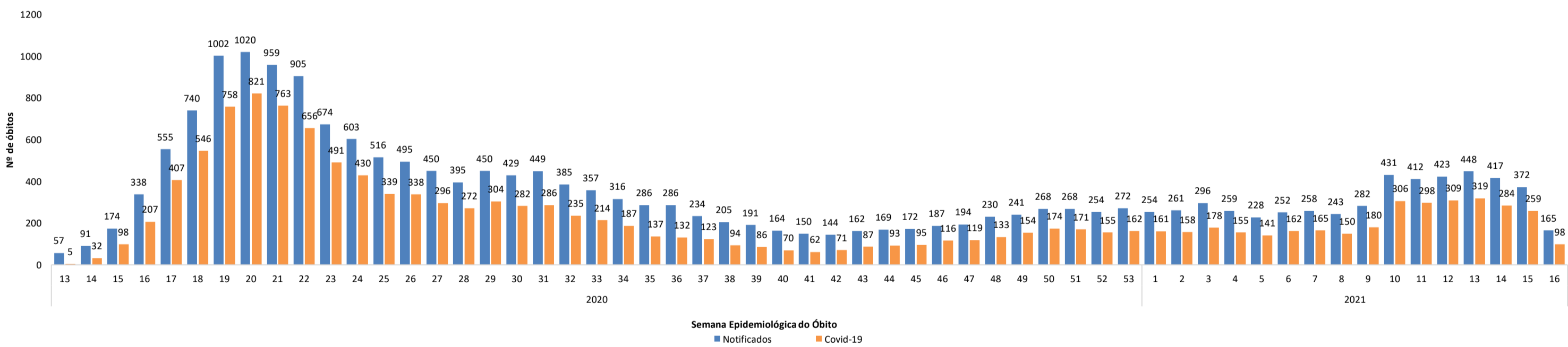
Nota¹: Ignorado/Branco 2.723 (20,5%).

Figura 15 - Nº e Percentual de óbitos de SRAG, segundo resultado laboratorial. Pernambuco, 2020-2021*



* Total de óbitos notificados 20.502 (284 aguardando resultado e 716 óbitos por SRAG não especificados).
**Oito dos casos de Influenza A foram confirmados para H1N1

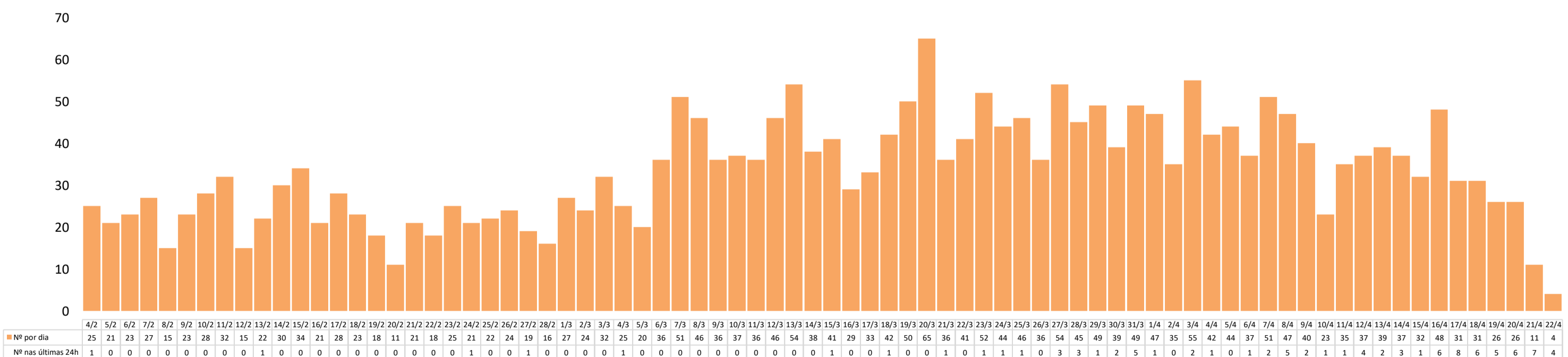
Figura 16 - Distribuição dos óbitos de SRAG, notificados e confirmados para Covid-19, segundo semana epidemiológica do óbito. Pernambuco, 2020-2021



Nota¹: Na SE 12/2020 houve 16 óbitos por SRAG, porém nenhum foi positivo para Covid-19. Dados sujeitos à revisão.

Nota²: 48 óbitos notificados sem informação da data de ocorrência.

Figura 17 - Nº de óbitos de SRAG confirmados para Covid-19, segundo data do óbito. Pernambuco, 2020-2021*



Fonte: CIEVS/SEVS/SES-PE. Dados atualizados em 22/04/2021.

*Acumulado até 22/04/2021. Dados sujeitos à revisão.

Nota¹: Dos 99 óbitos confirmados nas últimas 24h, três ocorreram em julho/2020, um em setembro/2020 e dois em novembro/2020.