

CORONAVÍRUS (COVID-19)

Informe Epidemiológico Nº 205/2021

Casos confirmados



Para informações mais detalhadas:
<https://www.irrd.org/covid-19/>
<https://dados.seplag.pe.gov.br/apps/corona.html>
<https://www.pecontracoronavirus.pe.gov.br/>
https://12ad4c92-89c7-4218-9e11-0ee136fa4b92.filesusr.com/ugd/3293a8_eebc08708f224a59a5fe99f4cff2ae1b.pdf

Perfil dos casos SRAG – 51.665 casos confirmados COVID-19

Figura 1 - Nº de casos de SRAG confirmados para Covid-19, segundo faixa etária. Pernambuco, 2020-2021

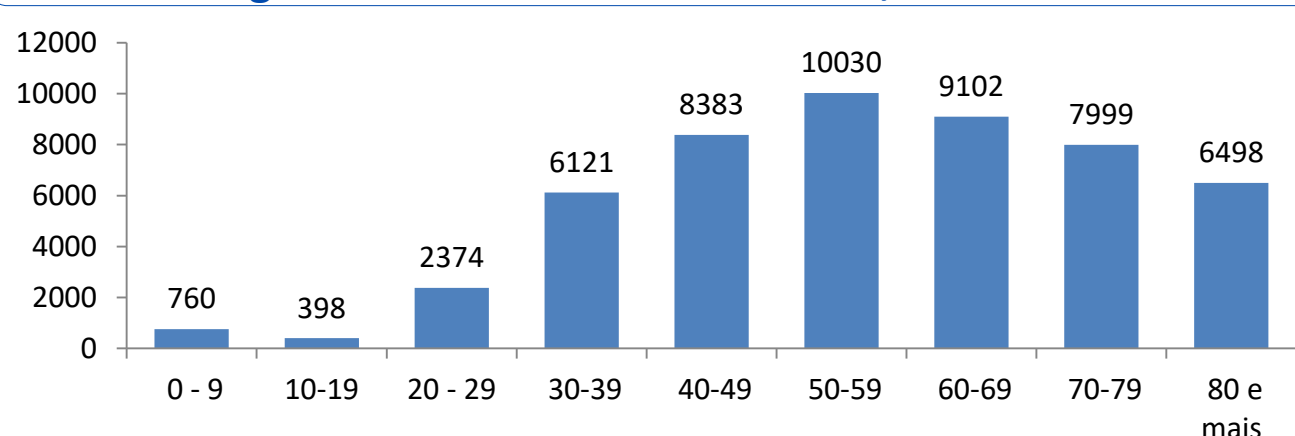


Figura 2 - Nº e Percentual de casos de SRAG confirmados para Covid-19, segundo sexo. Pernambuco, 2020-2021

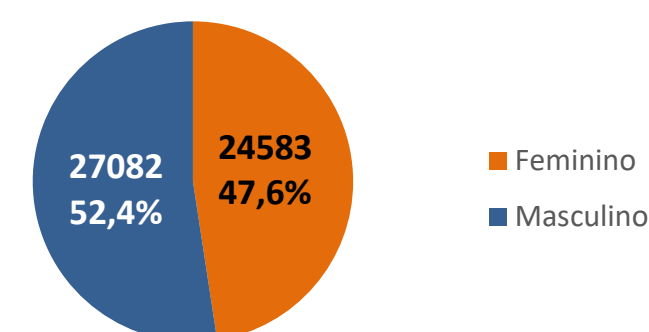
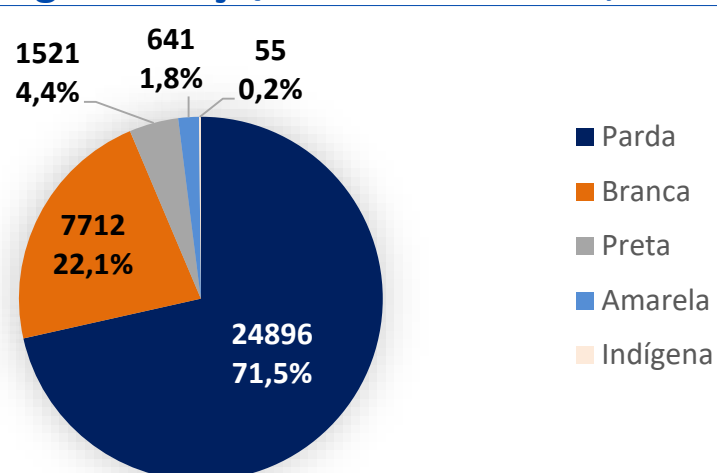
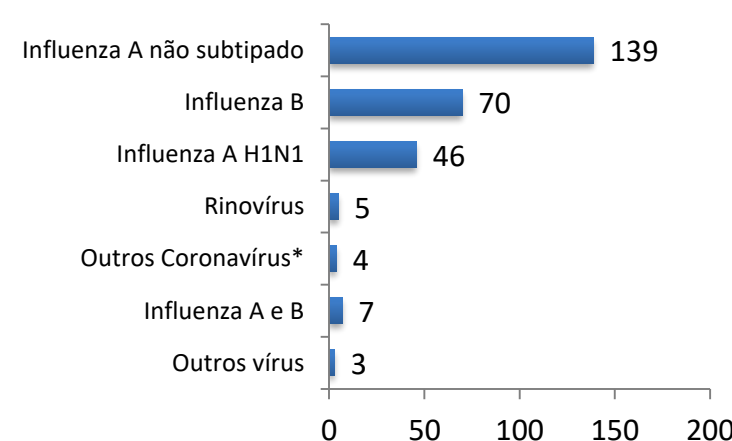


Figura 3 - Nº e Percentual de casos por SRAG confirmados para Covid-19, segundo raça/cor. Pernambuco, 2020-2021



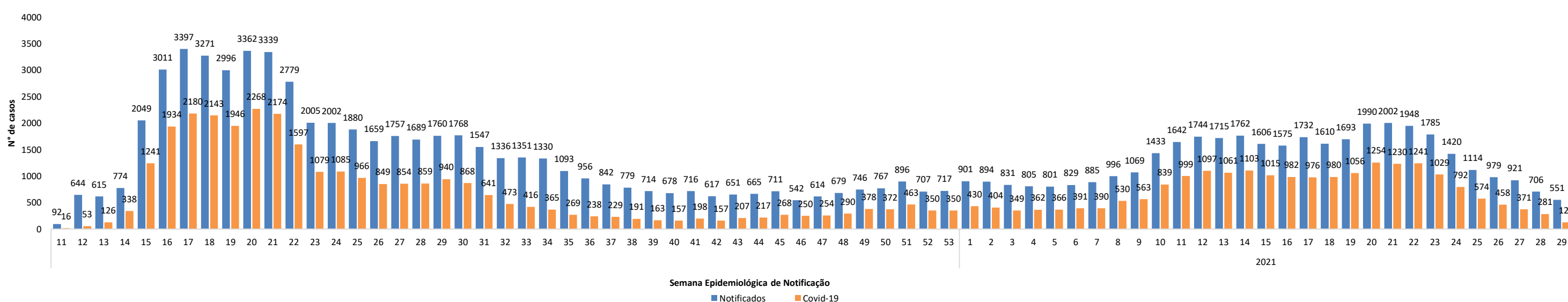
Nota¹: Ignorado/Branco 16.840 (32,6%).

Figura 4 - Nº de casos de SRAG confirmados para outros vírus respiratórios. Pernambuco, 2020-2021



*Outros Coronavírus de baixa patogenicidade (OC43, NL63 e 229E).

Figura 5 - Distribuição dos casos de SRAG, notificados e confirmados para Covid-19, por Semana Epidemiológica de Notificação. Pernambuco, 2020-2021



Nota¹: Dados sujeitos à alteração.

Nota²: Na SE 9/2020 foram notificados 11 casos de SRAG de residentes de PE, porém nenhum foi positivo para Covid-19.

Figura 6 - Nº de casos de SRAG confirmados para Covid-19, segundo evolução. Pernambuco, 2020-2021

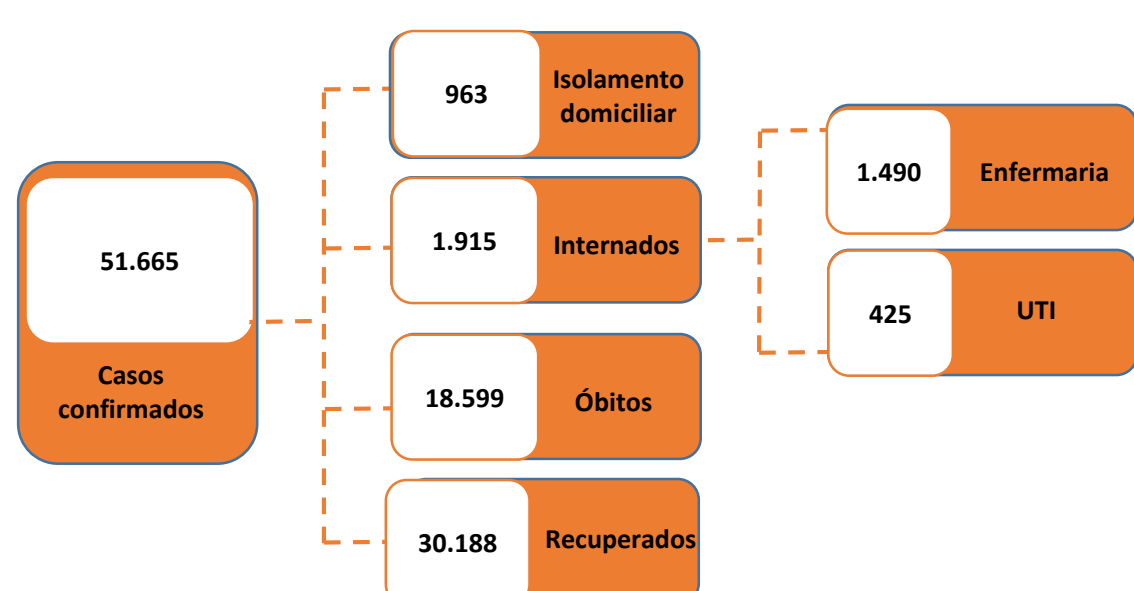


Tabela 1 - Nº de casos de SRAG confirmados para Covid-19, segundo internação e município de residência. Pernambuco, 2020-2021

| Município de Residência | Internado em enfermaria | Internado em UTI | Total |
|-------------------------|-------------------------|------------------|--------------|
| Paulista | 216 | 27 | 243 |
| Recife | 126 | 75 | 201 |
| Caruaru | 161 | 35 | 196 |
| Jaboatão dos Guararapes | 71 | 9 | 80 |
| São Lourenço da Mata | 53 | 11 | 64 |
| Abreu e Lima | 46 | 6 | 52 |
| Igarassu | 43 | 9 | 52 |
| Olinda | 37 | 14 | 51 |
| Belo Jardim | 49 | 1 | 50 |
| Camaragibe | 34 | 7 | 41 |
| Cupira | 32 | 6 | 38 |
| Cabo de Santo Agostinho | 24 | 11 | 35 |
| Petrolina | 16 | 10 | 26 |
| Timbaúba | 22 | 2 | 24 |
| Barreiros | 22 | 0 | 22 |
| Lajedo | 11 | 11 | 22 |
| Limoeiro | 18 | 4 | 22 |
| Goiana | 18 | 2 | 20 |
| Ipojuca | 12 | 7 | 19 |
| Alagoinha | 16 | 2 | 18 |
| Outros municípios | 463 | 176 | 639 |
| Total | 1.490 | 425 | 1.915 |

Fonte: CIEVS/SEVS/SES-PE. Dados atualizados em 23/07/2021.

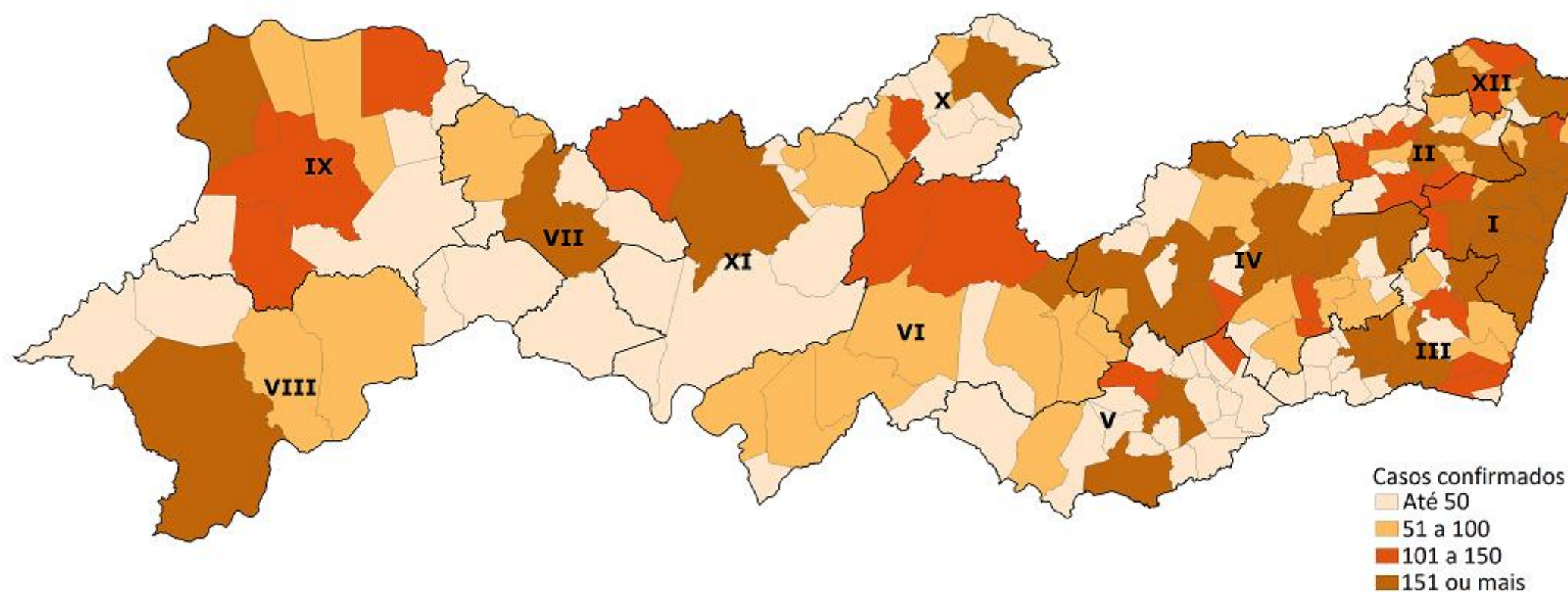
CORONAVÍRUS (COVID-19)

24/07/2021

Informe Epidemiológico Nº 205/2021

Casos confirmados

Figura 7 - Distribuição espacial dos casos de SRAG confirmados para Covid-19, segundo município de residência. Pernambuco, 2020-2021



Perfil dos casos leves – 533.004 casos confirmados COVID-19

Figura 8 - Nº de casos leves confirmados para Covid-19, segundo faixa etária. Pernambuco, 2020-2021

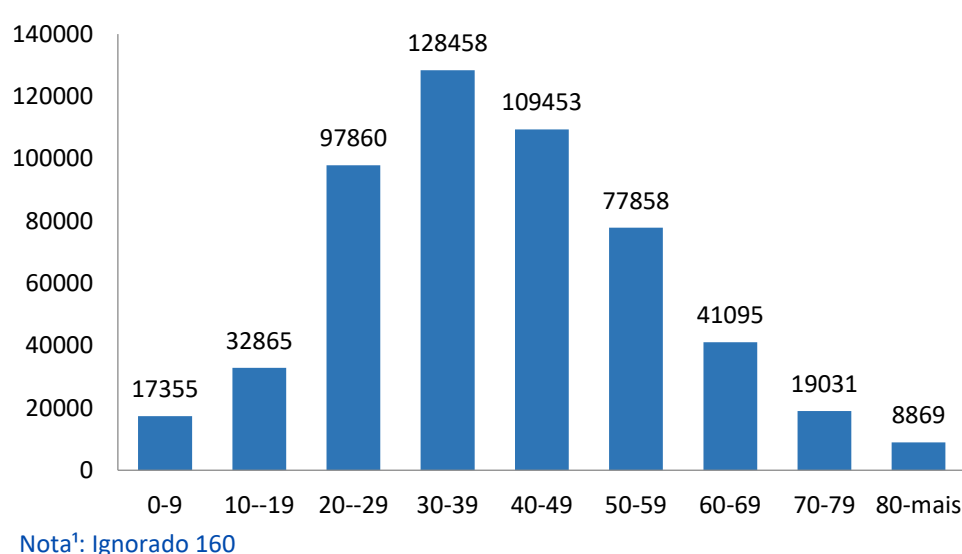


Figura 9 - Nº e Percentual de casos leves confirmados para Covid-19, segundo sexo. Pernambuco, 2020-2021

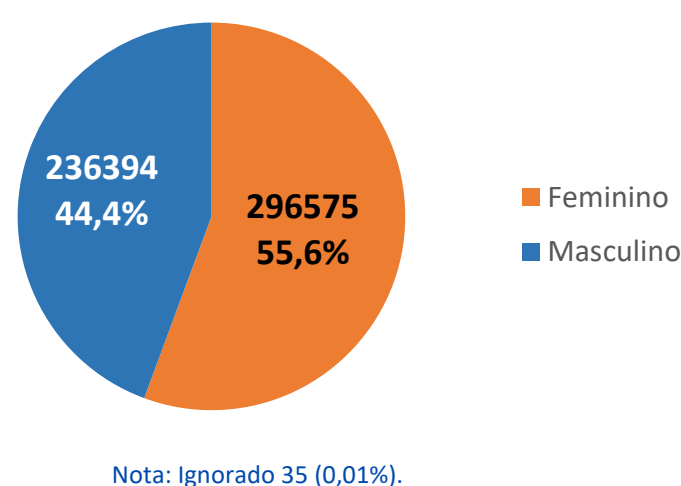
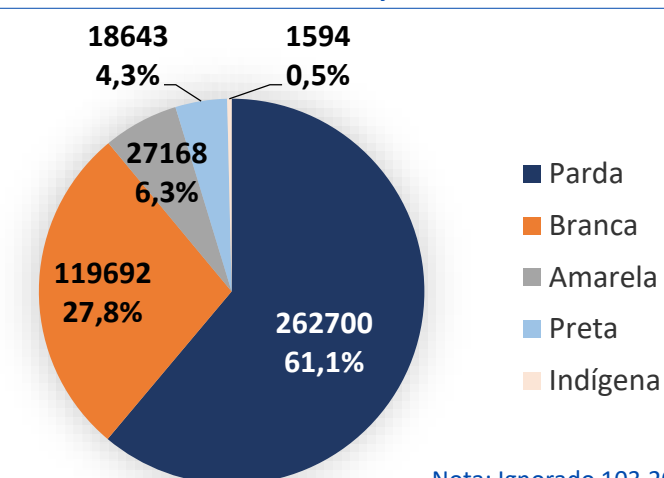


Figura 10 - Nº e Percentual de casos leves confirmados para Covid-19, segundo raça/cor. Pernambuco, 2020-2021



Casos novos do dia: 586
Recuperados: 478.074

Fonte: e-SUS VE

Profissionais de Saúde

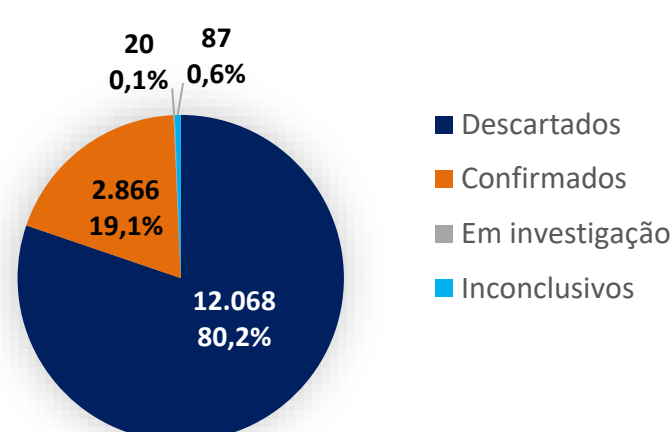
Tabela 2 - Nº de profissionais de saúde testados para Covid-19, segundo classificação final. Pernambuco, 2020-2021

| Classificação final | Nº Profissionais de Saúde |
|---------------------|---------------------------|
| Confirmados | 30.719 |
| Descartados | 54.720 |
| Em Investigação | 18 |
| Inconclusivo | 306 |
| Total | 85.763 |

Fonte: CIEVS/SEVS/SES-PE. Dados atualizados em 23/07/2021. Dados sujeitos à revisão.

População privada de liberdade

Figura 11 - Nº e Percentual de casos notificados para Covid-19 na população privada de liberdade, segundo classificação final. Pernambuco, 2020-2021



Fonte: CEASP/SES-PE. Dados atualizados em 22/07/2021. Dados sujeitos à revisão.

População Indígena

Tabela 3 - Nº de casos notificados para Covid-19 na população indígena, segundo classificação final. Pernambuco, 2020-2021

| Etnias Indígenas | Confirmados | Descartados | Óbitos |
|------------------|-------------|-------------|-----------|
| Atikum | 78 | 252 | 0 |
| Fulni-Ô | 280 | 301 | 6 |
| Kambiwá | 33 | 190 | 3 |
| Kapinawá | 22 | 69 | 0 |
| Pankará | 34 | 38 | 2 |
| Pankararu | 192 | 486 | 3 |
| Pipipã | 4 | 27 | 1 |
| Truká | 64 | 168 | 0 |
| Kambiwa-Tuxá | 21 | 46 | 1 |
| Tuxi | 1 | 10 | 0 |
| Xukuru | 404 | 1480 | 5 |
| Ignorado | 48 | 131 | 0 |
| Total | 1181 | 3198 | 21 |

Fonte: DSEI/SES-PE. Dados atualizados em 19/07/2021.

Testes laboratoriais

Tabela 4 - Nº de testes realizados de Covid-19, Pernambuco, 2020-2021

| | Laboratório | Total últimas 24h | Total |
|-----------------------------|---------------------------|-------------------|------------------|
| RT-PCR | Lacen-PE | 2.555 | 618.701 |
| | Instituto Aggeu Magalhães | 0 | 5.420 |
| | LFDA | 0 | 799 |
| | Laboratórios conveniados | 5 | 138.227 |
| | Privados | 281 | 264.250 |
| Sorologias | | 173 | 191.020 |
| Testes rápidos de Anticorpo | | 1.490 | 931.440 |
| Testes rápidos de Antígeno | | 411 | 25.938 |
| Total | | 4.915 | 2.175.795 |

Fonte: Lacen-PE, laboratórios privados. Nota¹: Dados atualizados em 23/07/2021.

Tabela 5 - Capacidade de testes laboratoriais da Covid-19 (RT-PCR). Pernambuco, 2020-2021

| Laboratório | Quantidade/semana |
|---------------|-------------------|
| Lacen/PE | 21.000 |
| HLA | 1.000 |
| UFPE | 3.600 |
| HUT - UNIVASF | 150 |
| Total | 25.750 |

Testes disponíveis: 115.000 RT-PCR

Fonte: CIEVS/SEVS/SES-PE. Dados atualizados em 23/07/2021.

Secretaria de Saúde



GOVERNO DO ESTADO
PERNAMBUCO
MAIS TRABALHO, MAIS FUTURO.

CORONAVÍRUS

(COVID-19)

Informe Epidemiológico

Nº 205/2021

Casos confirmados

Casos confirmados de Covid-19 (Leves e Graves)

Tabela 6 - Nº de casos e óbitos confirmados para Covid-19, segundo região de saúde e município de residência. Pernambuco, 2020-2021

| Município de Residência | Casos leves | Casos graves | Total Casos | Total Óbitos | Município de Residência | Casos leves | Casos graves | Total Casos | Total Óbitos |
|----------------------------|---------------|--------------|---------------|--------------|-----------------------------|---------------|--------------|---------------|--------------|
| I Região de Saúde | 226961 | 31426 | 258387 | 10751 | V Região de Saúde | 31282 | 1642 | 32924 | 740 |
| Abreu e Lima | 2678 | 575 | 3253 | 230 | Águas Belas | 1816 | 80 | 1896 | 44 |
| Araçoiaba | 595 | 74 | 669 | 31 | Angelim | 207 | 18 | 225 | 11 |
| Cabo de Santo Agostinho | 7937 | 1162 | 9099 | 496 | Bom Conselho | 2050 | 193 | 2243 | 68 |
| Camaraíba | 6043 | 1271 | 7314 | 417 | Brejão | 461 | 15 | 476 | 9 |
| Chã de Alegria | 407 | 71 | 478 | 21 | Caetés | 1523 | 106 | 1629 | 22 |
| Chã Grande | 439 | 49 | 488 | 28 | Caçado | 523 | 17 | 540 | 6 |
| Fernando de Noronha | 256 | 36 | 292 | 2 | Canhotinho | 542 | 55 | 597 | 32 |
| Glória do Goitá | 1059 | 110 | 1169 | 45 | Capoeiras | 1273 | 49 | 1322 | 27 |
| Igarassu | 3410 | 559 | 3969 | 227 | Correntes | 263 | 33 | 296 | 11 |
| Ilha de Itamaracá | 1132 | 91 | 1223 | 29 | Garanhuns | 13536 | 617 | 14153 | 284 |
| Ipojuca | 3023 | 373 | 3396 | 167 | Iati | 734 | 50 | 784 | 18 |
| Itapissuma | 731 | 122 | 853 | 44 | Itaíba | 967 | 25 | 992 | 13 |
| Jaboatão dos Guararapes | 29635 | 4656 | 34291 | 1639 | Jucati | 671 | 26 | 697 | 12 |
| Moreno | 1671 | 249 | 1920 | 109 | Jupi | 1148 | 43 | 1191 | 21 |
| Olinda | 19553 | 2847 | 22400 | 937 | Lagoa do Ouro | 508 | 28 | 536 | 13 |
| Paulista | 8284 | 2379 | 10663 | 762 | Lajedo | 2335 | 137 | 2472 | 68 |
| Pombos | 1715 | 141 | 1856 | 42 | Palmeirina | 219 | 11 | 230 | 9 |
| Recife | 128372 | 15299 | 143671 | 4988 | Paranatama | 471 | 32 | 503 | 16 |
| São Lourenço da Mata | 3597 | 660 | 4257 | 246 | Saloá | 643 | 37 | 680 | 24 |
| Vitória de Santo Antão | 6424 | 702 | 7126 | 291 | São João | 882 | 43 | 925 | 24 |
| II Região de Saúde | 26399 | 2462 | 28861 | 978 | Terezinha | 510 | 27 | 537 | 8 |
| Bom Jardim | 1656 | 137 | 1793 | 70 | VI Região de Saúde | 20532 | 1197 | 21729 | 485 |
| Buenos Aires | 317 | 50 | 367 | 25 | Arcoverde | 6014 | 365 | 6379 | 131 |
| Carpina | 3943 | 387 | 4330 | 143 | Buíque | 2332 | 148 | 2480 | 44 |
| Casinhas | 363 | 37 | 400 | 12 | Custódia | 826 | 114 | 940 | 57 |
| Cumaru | 541 | 40 | 581 | 21 | Ibimirim | 925 | 59 | 984 | 27 |
| Feira Nova | 1310 | 218 | 1528 | 51 | Inajá | 421 | 52 | 473 | 13 |
| João Alfredo | 645 | 111 | 756 | 47 | Jatobá | 817 | 30 | 847 | 14 |
| Lagoa do Carro | 1100 | 89 | 1189 | 24 | Manari | 427 | 13 | 440 | 6 |
| Lagoa do Itaenga | 1084 | 86 | 1170 | 31 | Pedra | 1100 | 70 | 1170 | 31 |
| Limoeiro | 2774 | 319 | 3093 | 114 | Petrolândia | 1718 | 86 | 1804 | 44 |
| Machados | 652 | 37 | 689 | 17 | Sertânia | 2917 | 114 | 3031 | 49 |
| Nazaré da Mata | 936 | 176 | 1112 | 79 | Tacaratu | 742 | 51 | 793 | 28 |
| Orobó | 1207 | 44 | 1251 | 28 | Tupanatinga | 927 | 35 | 962 | 9 |
| Passira | 1327 | 103 | 1430 | 53 | Venturosa | 1366 | 60 | 1426 | 32 |
| Paudalho | 2518 | 267 | 2785 | 105 | VII Região de Saúde | 13624 | 548 | 14172 | 210 |
| Salgadinho | 215 | 10 | 225 | 5 | Belém de São Francisco | 951 | 27 | 978 | 11 |
| Surubim | 4372 | 195 | 4567 | 88 | Cedro | 1790 | 52 | 1842 | 16 |
| Tracunhaém | 195 | 50 | 245 | 23 | Mirandiba | 856 | 44 | 900 | 18 |
| Vertente do Lério | 565 | 20 | 585 | 7 | Salgueiro | 7421 | 310 | 7731 | 117 |
| Vicência | 679 | 86 | 765 | 35 | Serrita | 1144 | 64 | 1208 | 25 |
| III Região de Saúde | 16749 | 2007 | 18749 | 869 | Terra Nova | 969 | 20 | 989 | 14 |
| Água Preta | 1324 | 219 | 1543 | 60 | Verdejante | 493 | 31 | 524 | 9 |
| Amaraji | 551 | 82 | 633 | 39 | VIII Região de Saúde | 35794 | 1893 | 37687 | 602 |
| Barreiros | 667 | 125 | 792 | 62 | Afrânio | 915 | 39 | 954 | 15 |
| Belém de Maria | 266 | 17 | 283 | 6 | Cabrobó | 2285 | 74 | 2359 | 27 |
| Catende | 1132 | 151 | 1283 | 61 | Dormentes | 1262 | 31 | 1293 | 8 |
| Cortês | 206 | 27 | 233 | 17 | Lagoa Grande | 1660 | 74 | 1734 | 29 |
| Escada | 691 | 221 | 912 | 96 | Orocó | 660 | 54 | 714 | 15 |
| Gameleira | 433 | 74 | 507 | 36 | Petrolina | 27857 | 1546 | 29403 | 490 |
| Jaqueira | 310 | 29 | 339 | 15 | Santa Maria da Boa Vista | 1155 | 75 | 1230 | 18 |
| Joaquim Nabuco | 452 | 51 | 503 | 28 | IX Região de Saúde | 21934 | 1828 | 23762 | 537 |
| Lagoa dos Gatos | 693 | 30 | 723 | 10 | Araripina | 6479 | 685 | 7164 | 155 |
| Maraial | 308 | 22 | 330 | 13 | Bodocó | 1924 | 128 | 2052 | 36 |
| Palmares | 3766 | 277 | 4043 | 115 | Exu | 4167 | 168 | 4335 | 58 |
| Primavera | 277 | 36 | 313 | 20 | Granito | 416 | 18 | 434 | 5 |
| Quipapá | 673 | 50 | 723 | 14 | Ipubi | 1092 | 162 | 1254 | 64 |
| Ribeirão | 337 | 148 | 485 | 77 | Ouricuri | 2890 | 232 | 3122 | 91 |
| Rio Formoso | 936 | 88 | 1024 | 38 | Parnamirim | 1180 | 94 | 1274 | 35 |
| São Benedito do Sul | 341 | 25 | 366 | 15 | Santa Cruz | 801 | 103 | 904 | 11 |
| São José da Coroa Grande | 1545 | 77 | 1622 | 41 | Santa Filomena | 505 | 28 | 533 | 16 |
| Sirinhaém | 816 | 99 | 915 | 46 | Moreilândia | 704 | 26 | 730 | 8 |
| Tamandaré | 541 | 116 | 657 | 33 | Trindade | 1776 | 184 | 1960 | 58 |
| Xexéu | 477 | 43 | 520 | 27 | X Região de Saúde | 18533 | 811 | 19344 | 363 |
| IV Região de Saúde | 84546 | 5669 | 90215 | 2151 | Afogados da Ingazeira | 4989 | 169 | 5158 | 72 |
| Agrestina | 1558 | 170 | 1728 | 65 | Brejinho | 718 | 40 | 758 | 21 |
| Alagoinha | 1239 | 80 | 1319 | 25 | Carnaíba | 2425 | 67 | 2492 | 35 |
| Altinho | 1256 | 57 | 1313 | 28 | Iguaraci | 792 | 46 | 838 | 28 |
| Barra de Guabiraba | 389 | 49 | 438 | 15 | Ingazeira | 453 | 13 | 466 | 6 |
| Belo Jardim | 3775 | 336 | 4111 | 125 | Itapetim | 1311 | 66 | 1377 | 32 |
| Bezerras | 3535 | 304 | 3839 | 123 | Quixaba | 476 | 25 | 501 | 14 |
| Bonito | 935 | 87 | 1022 | 41 | Santa Terezinha | 963 | 44 | 1007 | 26 |
| Brejo da Madre de Deus | 2127 | 125 | 2252 | 51 | São José do Egito | 2501 | 160 | 2661 | 54 |
| Cachoeirinha | 491 | 139 | 630 | 32 | Solidão | 680 | 12 | 692 | 3 |
| Camocim de São Félix | 521 | 53 | 574 | 19 | Tabira | 2832 | 126 | 2958 | 46 |
| Caruaru | 31379 | 1881 | 33260 | 693 | Tuparetama | 393 | 43 | 436 | 26 |
| Cupira | 2339 | 120 | 2459 | 44 | XI Região de Saúde | 18214 | 960 | 19174 | 366 |
| Frei Miguelinho | 1268 | 43 | 1311 | 22 | Betânia | 467 | 38 | 505 | 17 |
| Gravatá | 4867 | 369 | 5236 | 144 | Calumbi | 726 | 15 | 741 | 5 |
| Ibirajuba | 260 | 18 | 278 | 9 | Carnaubeira da Penha | 204 | 12 | 216 | 5 |
| Jataúba | 1047 | 34 | 1081 | 17 | Flores | 1035 | 85 | 1120 | 36 |
| Jurema | 499 | 49 | 548 | 23 | Floresta | 1821 | 79 | 1900 | 28 |
| Panelas | 975 | 78 | 1053 | 30 | Itacuruba | 308 | 13 | 321 | 6 |
| Pesqueira | 4578 | 249 | 4827 | 115 | Santa Cruz da Baixa Verde | 561 | 37 | 598 | 18 |
| Poção | 567 | 35 | 602 | 16 | São José do Belmonte | 2331 | 154 | 2485 | 58 |
| Riacho das Almas | 1182 | 70 | 1252 | 31 | Serra Talhada | 9845 | 473 | 10318 | 172 |
| Sairé | 553 | 21 | 574 | 8 | Triunfo | 916 | 54 | 970 | 21 |
| Sanharó | 1370 | 59 | 1429 | 25 | XII Região de Saúde | 18443 | 1222 | 19665 | 547 |
| Santa Cruz do Capibaribe | 8262 | 400 | 8662 | 152 | Aliança | 547 | 118 | 665 | 61 |
| Santa Maria do Cambucá | 559 | 52 | 611 | 18 | Camutanga | 805 | 52 | 857 | 26 |
| São Bento do Una | 2656 | 233 | 2889 | 80 | Condado | 1336 | 80 | 1416 | 40 |
| São Caitano | 1677 | 186 | 1863 | 73 | Ferreiros | 966 | 52 | 1018 | 18 |
| São Joaquim do Monte | 800 | 86 | 886 | 36 | Goiana | 6975 | 386 | 7361 | 149 |
| Tacaimbó | 478 | 24 | 502 | 10 | Itambé | 1441 | 101 | 1542 | 48 |
| Taquaritinga do Norte | 698 | 67 | 765 | 24 | Itaquitinga | 544 | 59 | 603 | 32 |
| Toritama | 1387 | 153 | 1540 | 43 | Macaparana | 1182 | 84 | 1266 | 33 |
| Vertentes | 1319 | 42 | 1361 | 14 | São Vicente Ferrer | 1263 | 64 | 1327 | 32 |
| | | | | | Timbaúba | 3384 | 226 | 3610 | 108 |
| Total Geral | | | | | | 533004 | 51665 | 584669 | 18599 |

CORONAVÍRUS (COVID-19)

24/07/2021

Informe Epidemiológico Nº 205/2021

Casos confirmados

Perfil dos óbitos por SRAG – 18.599 óbitos confirmados COVID-19

Figura 12 - Nº de óbitos de SRAG confirmados para Covid-19, segundo faixa etária. Pernambuco, 2020-2021.

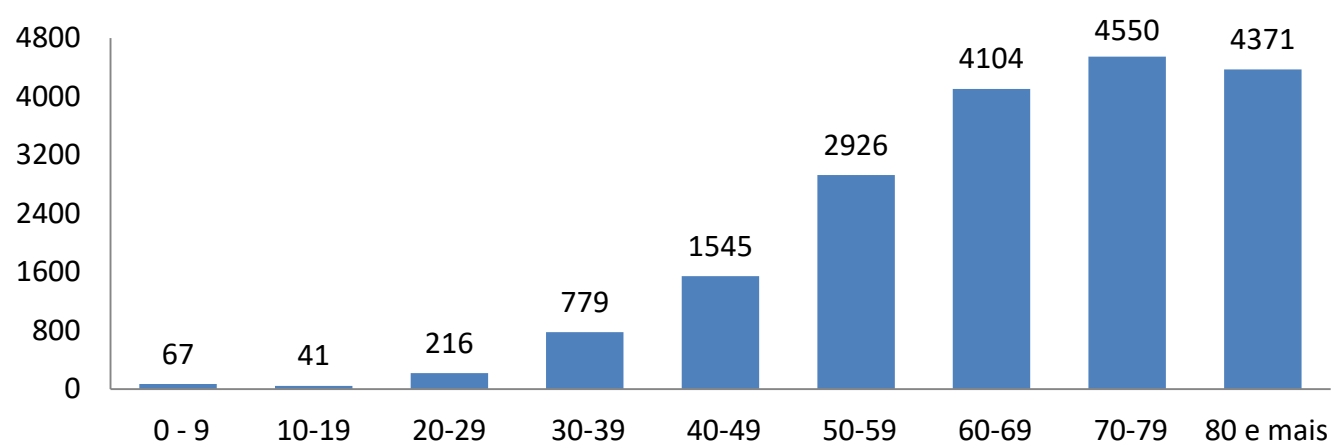


Figura 13 - Nº e Percentual de óbitos de SRAG confirmados para Covid-19, segundo sexo. Pernambuco, 2020-2021.

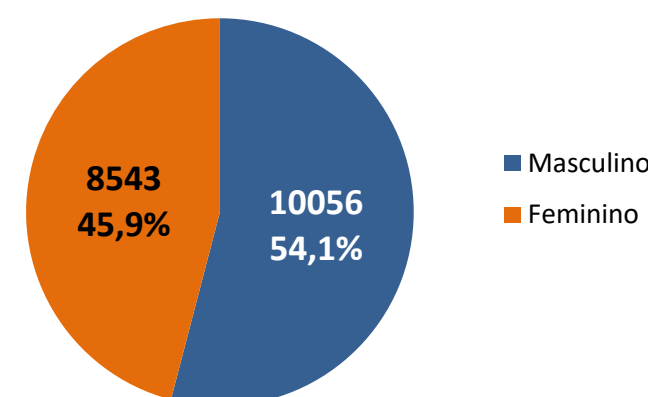
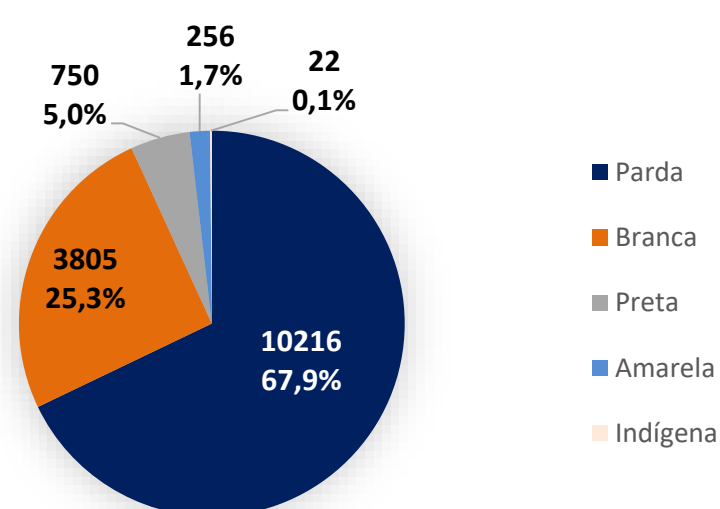
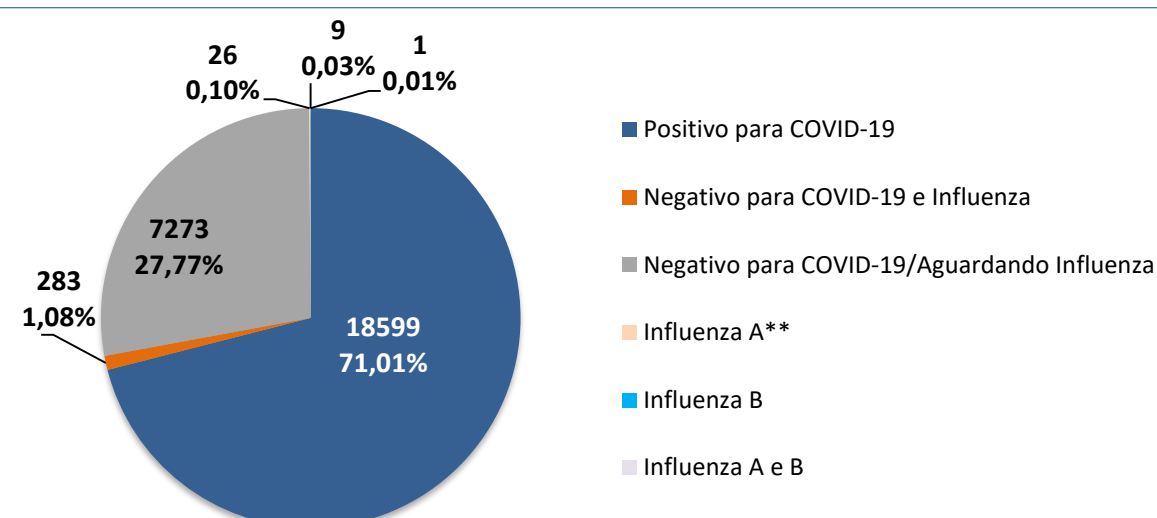


Figura 14 - Nº e Percentual de óbitos de SRAG confirmados para Covid-19, segundo raça/cor. Pernambuco, 2020-2021



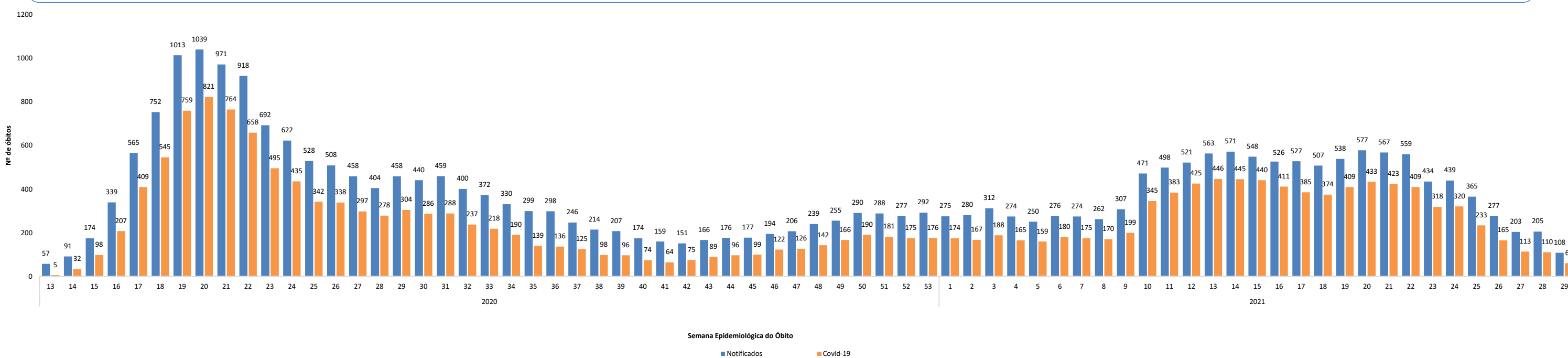
Nota¹: Ignorado/Branco 3.550 (19,1%).

Figura 15 - Nº e Percentual de óbitos de SRAG, segundo resultado laboratorial. Pernambuco, 2020-2021*



* Total de óbitos notificados 27.481 (380 aguardando resultado e 910 óbitos por SRAG não especificados).
**Oito dos casos de Influenza A foram confirmados para H1N1

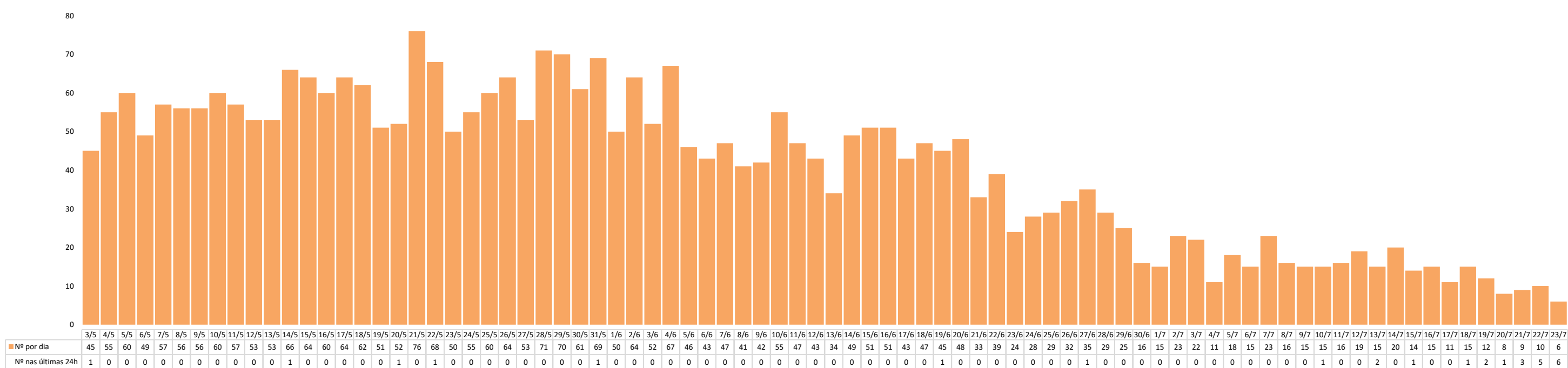
Figura 16 - Distribuição dos óbitos de SRAG, notificados e confirmados para Covid-19, segundo semana epidemiológica do óbito. Pernambuco, 2020-2021



Nota¹: Na SE 12/2020 houve 16 óbitos por SRAG, porém nenhum foi positivo para Covid-19. Dados sujeitos à revisão.

Nota²: 52 óbitos notificados sem informação da data de ocorrência.

Figura 17 - Nº de óbitos de SRAG confirmados para Covid-19, segundo data do óbito. Pernambuco, 2020-2021*



Fonte: CIEVS/SEVS/SES-PE. Dados atualizados em 23/07/2021.

*Acumulado até 23/07/2021. Dados sujeitos à revisão.

Nota: Dos 51 óbitos confirmados nas últimas 24h, um ocorreu em junho/2020, um em setembro/2020, um em novembro/2020, um em dezembro/2020, dois em janeiro/2021, um em fevereiro/2021, oito em março/2021 e sete em abril/2021.