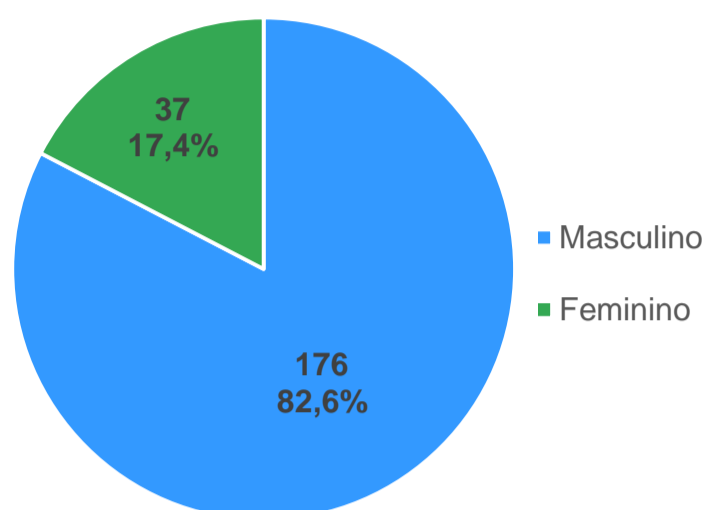


| Notificados | Confirmados | Descartados | Prováveis | Suspeitos | Perda de seguimento | Excluídos |
|-------------|-------------|-------------|-----------|-----------|---------------------|-----------|
| 1.764 | 213 | 607 | 61 | 805 | 62 | 16 |

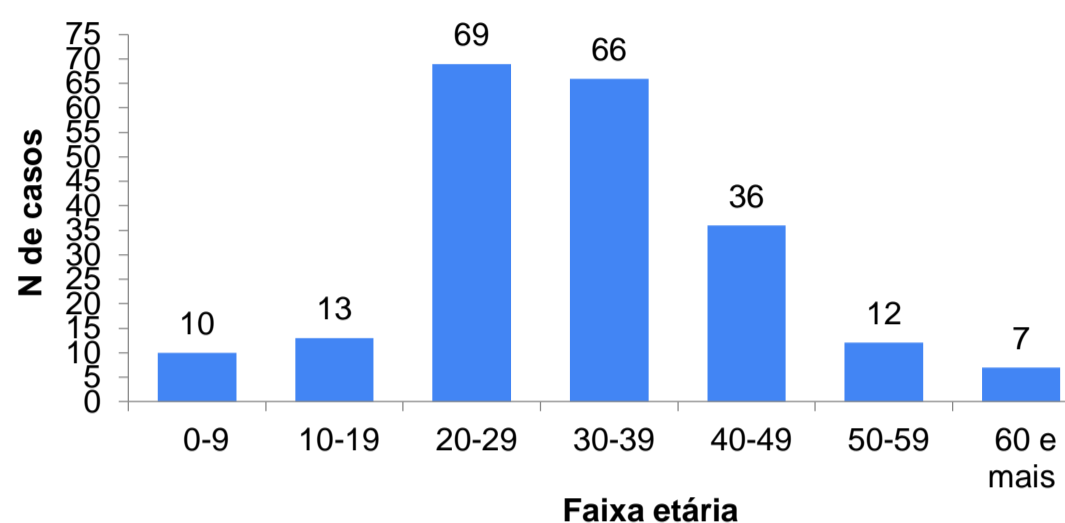
CASOS CONFIRMADOS (n=213)

Figura 1 Número e percentual de casos confirmados de Monkeypox, segundo sexo. Pernambuco, 2022.



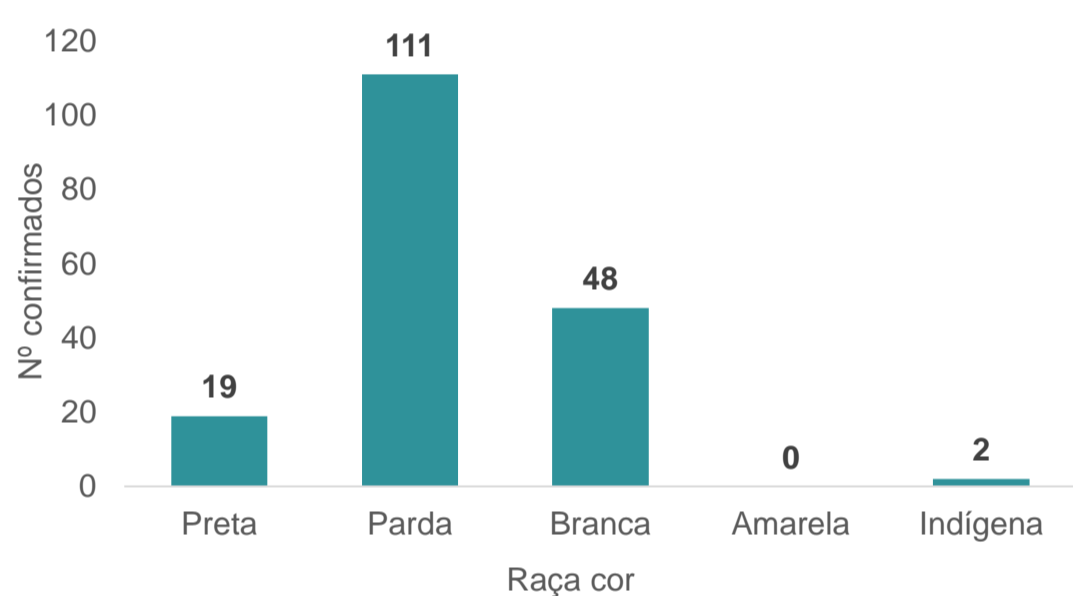
Fonte: Cievs/PE. Dados atualizados em 10.11.2022, 15h.

Figura 2 Número e percentual de casos confirmados de Monkeypox, segundo faixa etária. Pernambuco, 2022.



Fonte: Cievs/PE. Dados atualizados em 10.11.2022, 15h.

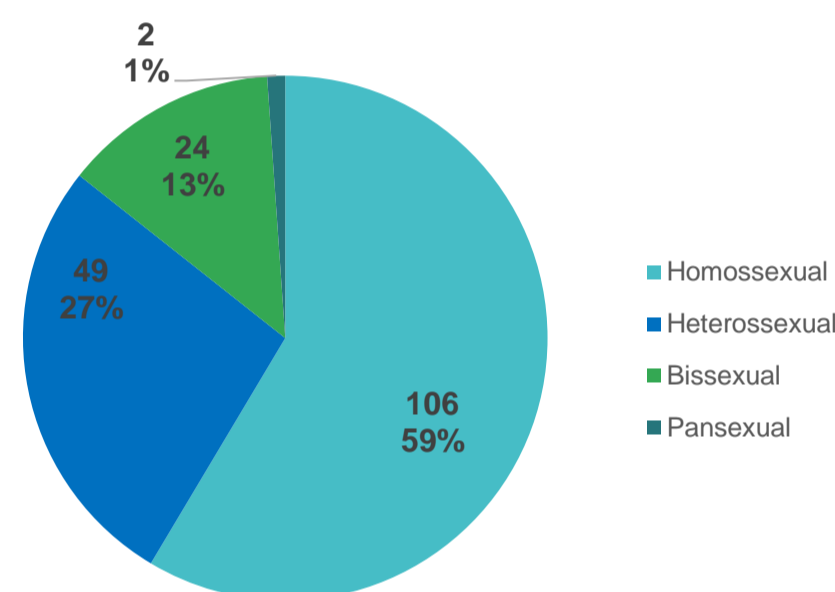
Figura 3 Número e percentual de casos confirmados de Monkeypox, segundo raça cor. Pernambuco, 2022.



Ignorado= 33

Fonte: Cievs/PE. Dados atualizados em 10.11.2022, 15h.

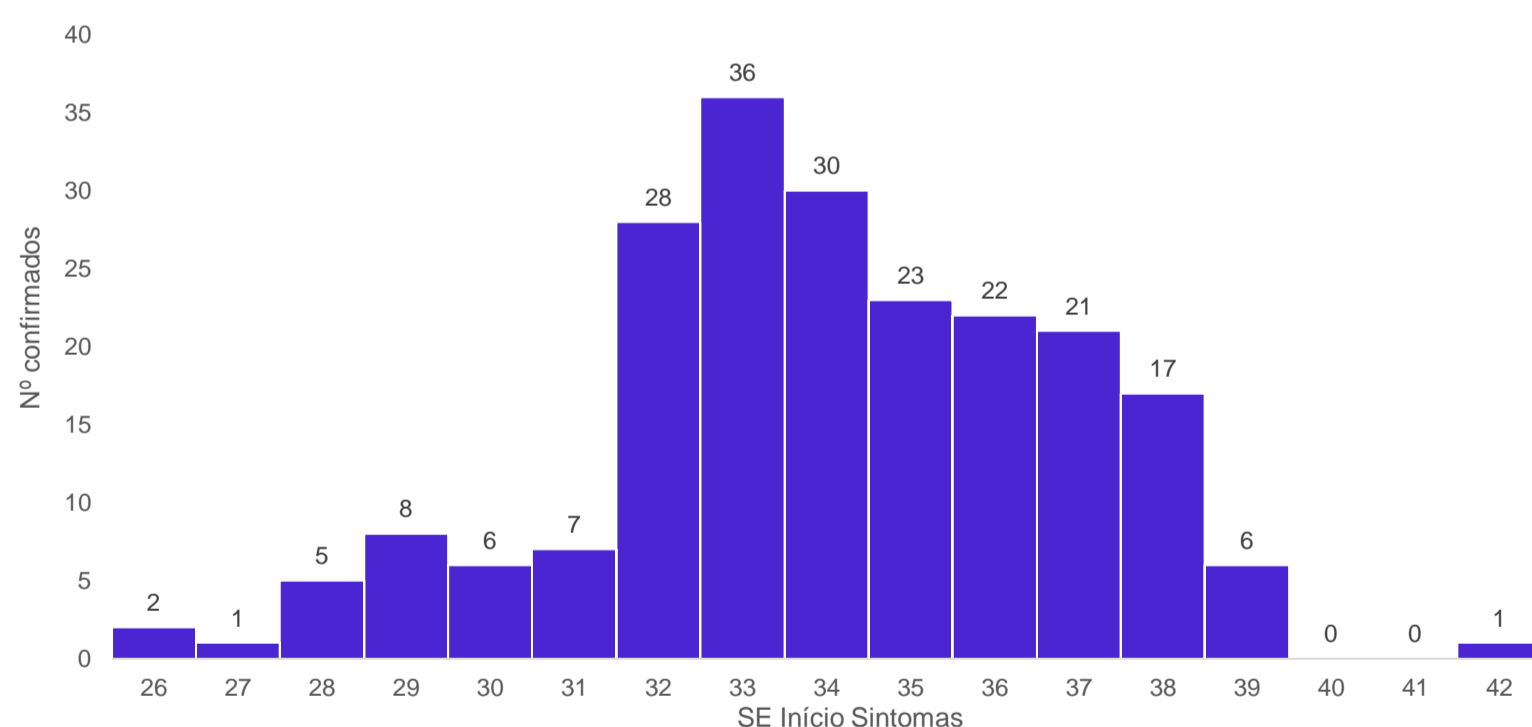
Figura 4 Número e percentual de casos confirmados de Monkeypox, segundo orientação sexual. Pernambuco, 2022.



Ignorado= 32

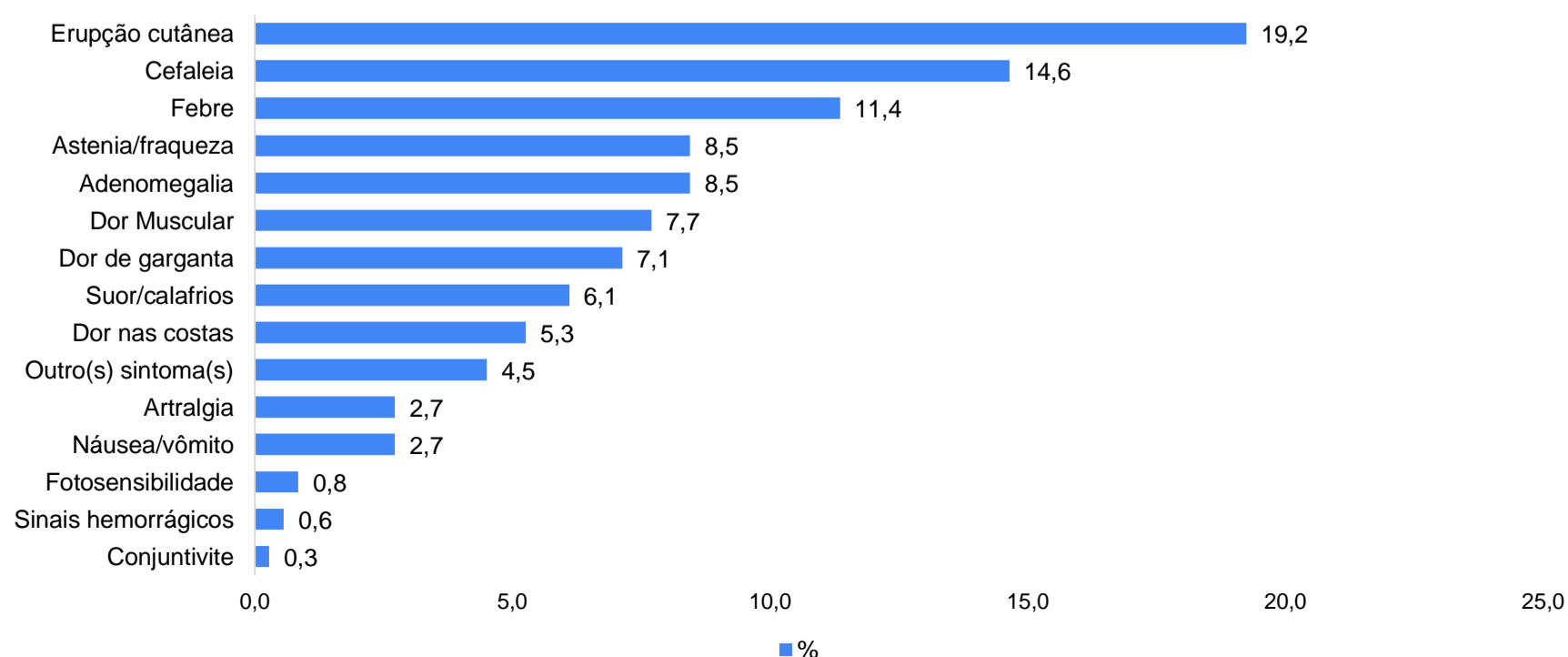
Fonte: Cievs/PE. Dados atualizados em 10.11.2022, 15h.

Figura 3 Distribuição dos casos confirmados de Monkeypox, por SE da data de início dos sintomas. Pernambuco, 2022.



Fonte: Cievs/PE. Dados atualizados em 10.11.2022, 15h.

Figura 4 Proporção dos sinais e sintomas apresentados pelos casos confirmados de Monkeypox. Pernambuco, 2022.



Fonte: Cievs/PE. Dados atualizados em 10.11.2022, 15h.

Figura 5 Distribuição dos casos confirmados, em investigação e notificados de Monkeypox, segundo gerês e município de residência. Pernambuco, 2022.

| Município de Residência | Confirmados | Suspeitos | Prováveis | Notificados | Município de Residência | Confirmados | Suspeitos | Prováveis | Notificados |
|----------------------------|-------------|------------|-----------|-------------|-----------------------------|-------------|------------|-----------|-------------|
| I Região de Saúde | 181 | 643 | 47 | 1347 | V Região de Saúde | 0 | 11 | 0 | 20 |
| Abreu e Lima | 4 | 15 | 3 | 34 | Águas Belas | 0 | 1 | 0 | 1 |
| Araçoiaba | 0 | 4 | 1 | 7 | Angelim | 0 | 0 | 0 | 0 |
| Cabo de Santo Agostinho | 6 | 36 | 0 | 58 | Bom Conselho | 0 | 0 | 0 | 0 |
| Camaragibe | 2 | 19 | 3 | 44 | Brejão | 0 | 0 | 0 | 0 |
| Chã de Alegria | 0 | 0 | 0 | 0 | Caetés | 0 | 0 | 0 | 1 |
| Chã Grande | 0 | 0 | 0 | 0 | Calçado | 0 | 0 | 0 | 0 |
| Fernando de Noronha | 0 | 3 | 1 | 4 | Canhotinho | 0 | 0 | 0 | 0 |
| Glória do Goitá | 0 | 3 | 0 | 3 | Capoeiras | 0 | 0 | 0 | 0 |
| Igarassu | 0 | 23 | 0 | 38 | Correntes | 0 | 1 | 0 | 1 |
| Ilha de Itamaracá | 1 | 6 | 0 | 7 | Garanhuns | 0 | 9 | 0 | 13 |
| Ipojuca | 1 | 2 | 0 | 15 | Iati | 0 | 0 | 0 | 0 |
| Itapissuma | 0 | 3 | 0 | 4 | Itaíba | 0 | 0 | 0 | 0 |
| Jaboatão dos Guararapes | 30 | 126 | 6 | 251 | Jucati | 0 | 0 | 0 | 1 |
| Moreno | 0 | 11 | 0 | 12 | Jupi | 0 | 0 | 0 | 0 |
| Olinda | 7 | 73 | 9 | 124 | Lagoa do Ouro | 0 | 0 | 0 | 0 |
| Paulista | 8 | 52 | 7 | 95 | Lajedo | 0 | 0 | 0 | 1 |
| Pombos | 0 | 4 | 0 | 4 | Palmeirina | 0 | 0 | 0 | 0 |
| Recife | 121 | 247 | 15 | 620 | Paranatama | 0 | 0 | 0 | 0 |
| São Lourenço da Mata | 1 | 10 | 2 | 14 | Saloá | 0 | 0 | 0 | 0 |
| Vitória de Santo Antão | 0 | 6 | 0 | 13 | São João | 0 | 0 | 0 | 2 |
| II Região de Saúde | 2 | 22 | 2 | 63 | Terezinha | 0 | 0 | 0 | 0 |
| Bom Jardim | 0 | 6 | 0 | 9 | VI Região de Saúde | 2 | 8 | 1 | 29 |
| Buenos Aires | 0 | 0 | 0 | 0 | Arcoverde | 0 | 4 | 0 | 5 |
| Carpina | 0 | 6 | 1 | 12 | Buíque | 0 | 0 | 0 | 4 |
| Casinhas | 0 | 1 | 0 | 2 | Custódia | 0 | 0 | 1 | 4 |
| Cumarú | 0 | 0 | 0 | 0 | Ibimirim | 0 | 0 | 0 | 3 |
| Feira Nova | 0 | 0 | 0 | 0 | Inajá | 0 | 0 | 0 | 2 |
| João Alfredo | 0 | 0 | 0 | 1 | Jatobá | 0 | 1 | 0 | 4 |
| Lagoa do Carro | 0 | 0 | 0 | 2 | Manari | 0 | 0 | 0 | 0 |
| Lagoa do Itaenga | 1 | 0 | 0 | 1 | Pedra | 0 | 1 | 0 | 2 |
| Limoeiro | 0 | 2 | 0 | 14 | Petrolândia | 0 | 2 | 0 | 2 |
| Machados | 0 | 0 | 0 | 2 | Sertânia | 1 | 0 | 0 | 1 |
| Nazaré da Mata | 0 | 1 | 0 | 3 | Tacaratu | 1 | 0 | 0 | 1 |
| Orobó | 0 | 2 | 0 | 2 | Tupanatinga | 0 | 0 | 0 | 0 |
| Passira | 0 | 0 | 0 | 1 | Venturosa | 0 | 0 | 0 | 1 |
| Paudalho | 0 | 4 | 0 | 11 | VII Região de Saúde | 0 | 7 | 0 | 12 |
| Salgadinho | 0 | 0 | 0 | 0 | Belém de São Francisco | 0 | 2 | 0 | 3 |
| Surubim | 1 | 0 | 1 | 2 | Cedro | 0 | 0 | 0 | 0 |
| Tracunhaém | 0 | 0 | 0 | 0 | Mirandiba | 0 | 0 | 0 | 0 |
| Vertente do Lério | 0 | 0 | 0 | 1 | Salgueiro | 0 | 4 | 0 | 7 |
| Vicência | 0 | 0 | 0 | 0 | Serrita | 0 | 0 | 0 | 0 |
| III Região de Saúde | 3 | 16 | 1 | 30 | Terra Nova | 0 | 1 | 0 | 2 |
| Água Preta | 0 | 0 | 0 | 0 | Verdejante | 0 | 0 | 0 | 0 |
| Amaraji | 1 | 1 | 0 | 2 | VIII Região de Saúde | 7 | 9 | 0 | 45 |
| Barreiros | 2 | 1 | 0 | 5 | Afrânio | 0 | 0 | 0 | 0 |
| Belém de Maria | 0 | 0 | 0 | 0 | Cabrobó | 2 | 2 | 0 | 7 |
| Catende | 0 | 2 | 0 | 3 | Dormentes | 0 | 0 | 0 | 0 |
| Cortês | 0 | 0 | 0 | 0 | Lagoa Grande | 0 | 1 | 0 | 3 |
| Escada | 0 | 2 | 0 | 2 | Orocó | 0 | 0 | 0 | 0 |
| Gameleira | 0 | 1 | 0 | 2 | Petrolina | 5 | 6 | 0 | 32 |
| Jaqueira | 0 | 0 | 0 | 1 | Santa Maria da Boa Vista | 0 | 0 | 0 | 3 |
| Joaquim Nabuco | 0 | 1 | 0 | 1 | IX Região de Saúde | 1 | 7 | 6 | 25 |
| Lagoa dos Gatos | 0 | 0 | 0 | 0 | Araripina | 0 | 1 | 5 | 10 |
| Maraial | 0 | 0 | 0 | 0 | Bodocó | 0 | 0 | 0 | 1 |
| Palmares | 0 | 4 | 0 | 8 | Exu | 0 | 3 | 0 | 3 |
| Primavera | 0 | 0 | 0 | 0 | Granito | 0 | 0 | 0 | 1 |
| Quipapá | 0 | 0 | 0 | 0 | Ipubi | 1 | 0 | 1 | 4 |
| Ribeirão | 0 | 3 | 0 | 3 | Ouricuri | 0 | 1 | 0 | 4 |
| Rio Formoso | 0 | 0 | 0 | 1 | Parnamirim | 0 | 1 | 0 | 1 |
| São Benedito do Sul | 0 | 0 | 0 | 0 | Santa Cruz | 0 | 0 | 0 | 0 |
| São José da Coroa Grande | 0 | 0 | 1 | 1 | Santa Filomena | 0 | 1 | 0 | 1 |
| Sirinhaém | 0 | 1 | 0 | 1 | Moreilândia | 0 | 0 | 0 | 0 |
| Tamandaré | 0 | 0 | 0 | 0 | Trindade | 0 | 0 | 0 | 0 |
| Xexéu | 0 | 0 | 0 | 0 | X Região de Saúde | 3 | 4 | 0 | 22 |
| IV Região de Saúde | 11 | 65 | 3 | 139 | Afogados da Ingazeira | 0 | 0 | 0 | 2 |
| Agrestina | 0 | 2 | 0 | 2 | Brejinho | 0 | 0 | 0 | 1 |
| Alagoinha | 0 | 0 | 0 | 1 | Carnaíba | 0 | 1 | 0 | 1 |
| Altinho | 0 | 2 | 0 | 2 | Iguaraci | 0 | 0 | 0 | 0 |
| Barra de Guabiraba | 0 | 0 | 0 | 0 | Ingazeira | 0 | 1 | 0 | 1 |
| Belo Jardim | 1 | 2 | 0 | 17 | Itapetim | 0 | 0 | 0 | 0 |
| Bezerros | 0 | 0 | 0 | 1 | Quixaba | 0 | 0 | 0 | 0 |
| Bonito | 0 | 0 | 0 | 0 | Santa Terezinha | 0 | 0 | 0 | 0 |
| Brejo da Madre de Deus | 0 | 2 | 0 | 4 | São José do Egito | 2 | 1 | 0 | 9 |
| Cachoeirinha | 0 | 0 | 1 | 1 | Solidão | 0 | 0 | 0 | 0 |
| Camocim de São Félix | 0 | 4 | 0 | 5 | Tabira | 0 | 0 | 0 | 2 |
| Caruaru | 5 | 23 | 1 | 49 | Tuparetama | 1 | 1 | 0 | 6 |
| Cupira | 0 | 1 | 0 | 1 | XI Região de Saúde | 1 | 2 | 0 | 11 |
| Frei Miguelinho | 0 | 0 | 0 | 0 | Betânia | 0 | 0 | 0 | 0 |
| Gravatá | 1 | 8 | 0 | 10 | Calumbi | 0 | 0 | 0 | 0 |
| Ibirajuba | 0 | 0 | 0 | 0 | Carnaubeira da Penha | 0 | 0 | 0 | 1 |
| Jataúba | 0 | 0 | 0 | 0 | Flores | 0 | 0 | 0 | 0 |
| Jurema | 0 | 0 | 0 | 0 | Floresta | 0 | 0 | 0 | 3 |
| Panelas | 0 | 0 | 0 | 0 | Itacuruba | 0 | 1 | 0 | 2 |
| Pesqueira | 2 | 4 | 0 | 16 | Santa Cruz da Baixa Verde | 0 | 0 | 0 | 0 |
| Poção | 0 | 0 | 0 | 0 | São José do Belmonte | 0 | 0 | 0 | 1 |
| Riacho das Almas | 0 | 1 | 0 | 1 | Serra Talhada | 1 | 1 | 0 | 4 |
| Sairé | 0 | 1 | 0 | 1 | Triunfo | 0 | 0 | 0 | 0 |
| Sanharó | 0 | 0 | 0 | 0 | XII Região de Saúde | 2 | 11 | 1 | 21 |
| Santa Cruz do Capibaribe | 0 | 4 | 0 | 5 | Alliança | 0 | 2 | 0 | 2 |
| Santa Maria do Cambucá | 1 | 0 | 0 | 1 | Camutanga | 0 | 1 | 0 | 1 |
| São Bento do Una | 0 | 1 | 0 | 1 | Condado | 1 | 1 | 0 | 5 |
| São Caitano | 0 | 2 | 0 | 7 | Ferreiros | 0 | 1 | 1 | 4 |
| São Joaquim do Monte | 0 | 2 | 0 | 4 | Goiana | 0 | 0 | 0 | 1 |
| Tacaibó | 1 | 3 | 0 | 4 | Itambé | 0 | 0 | 0 | 0 |
| Taquaritinga do Norte | 0 | 2 | 1 | 3 | Itaquitinga | 0 | 2 | 0 | 2 |
| Toritama | 0 | 0 | 0 | 1 | Macaparana | 0 | 0 | 0 | 0 |
| Vertentes | 0 | 1 | 0 | 2 | São Vicente Ferrer | 1 | 2 | 0 | 3 |
| | | | | | Timbaúba | 0 | 2 | 0 | 3 |
| Total Geral | | | | | | 213 | 805 | 61 | 1764 |