

# CORONAVÍRUS (COVID-19)

08/05/2021

## Informe Epidemiológico Nº 128/2021

### Casos confirmados



Para informações mais detalhadas:  
<https://www.irrd.org/covid-19/>  
<https://dados.seplag.pe.gov.br/apps/corona.html>  
<https://www.pecontracoronavirus.pe.gov.br/>  
[https://12ad4c92-89c7-4218-9e11-0ee136fa4b92.filesusr.com/ugd/3293a8\\_eebc08708f224a59a5fe99f4cff2ae1b.pdf](https://12ad4c92-89c7-4218-9e11-0ee136fa4b92.filesusr.com/ugd/3293a8_eebc08708f224a59a5fe99f4cff2ae1b.pdf)

### Perfil dos casos SRAG – 41.372 casos confirmados COVID-19

Figura 1 - Nº de casos de SRAG confirmados para Covid-19, segundo faixa etária. Pernambuco, 2020-2021

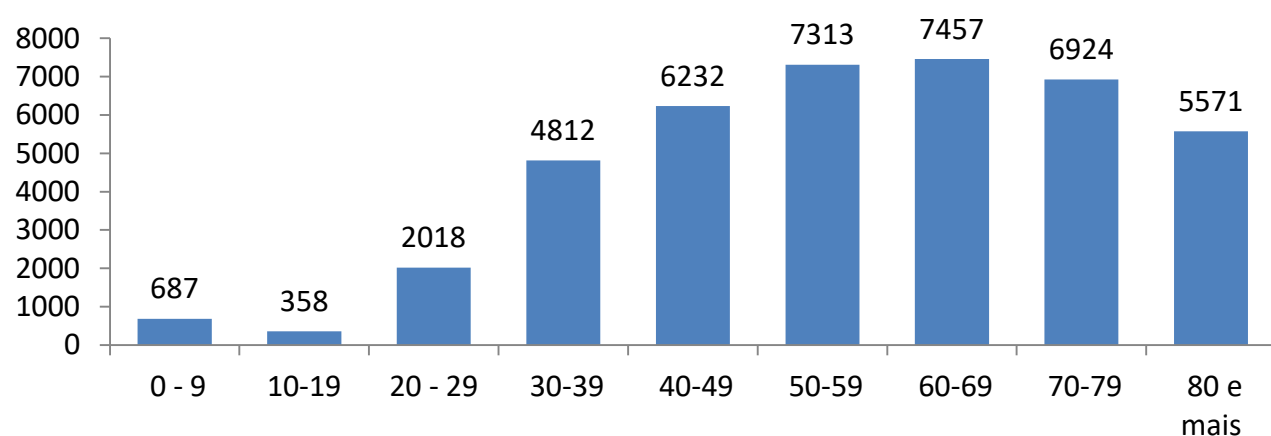


Figura 2 - Nº e Percentual de casos de SRAG confirmados para Covid-19, segundo sexo. Pernambuco, 2020-2021

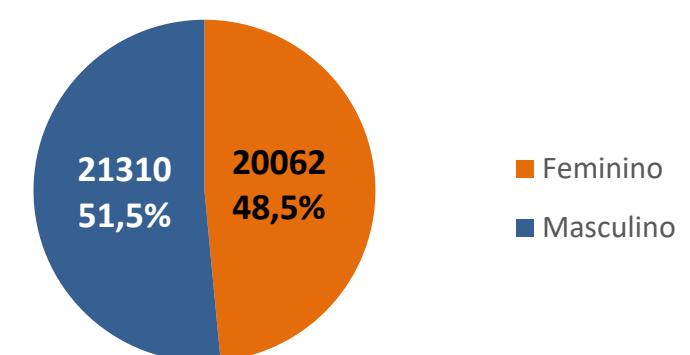
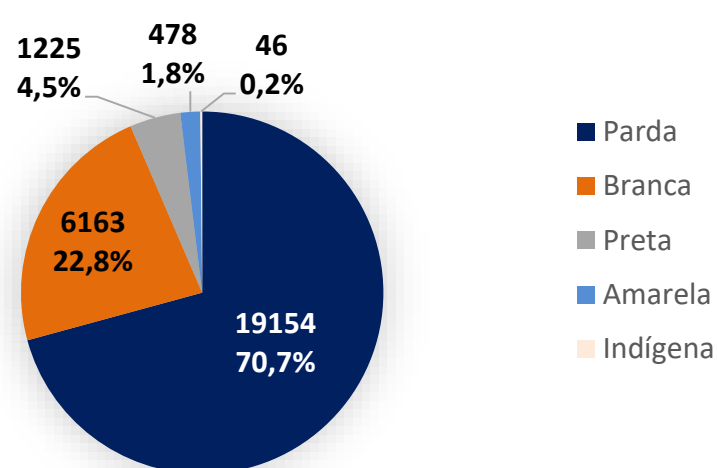
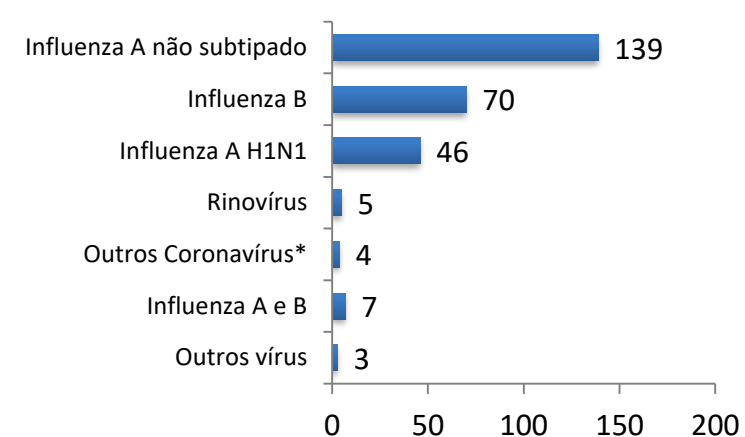


Figura 3 - Nº e Percentual de casos por SRAG confirmados para Covid-19, segundo raça/cor. Pernambuco, 2020-2021



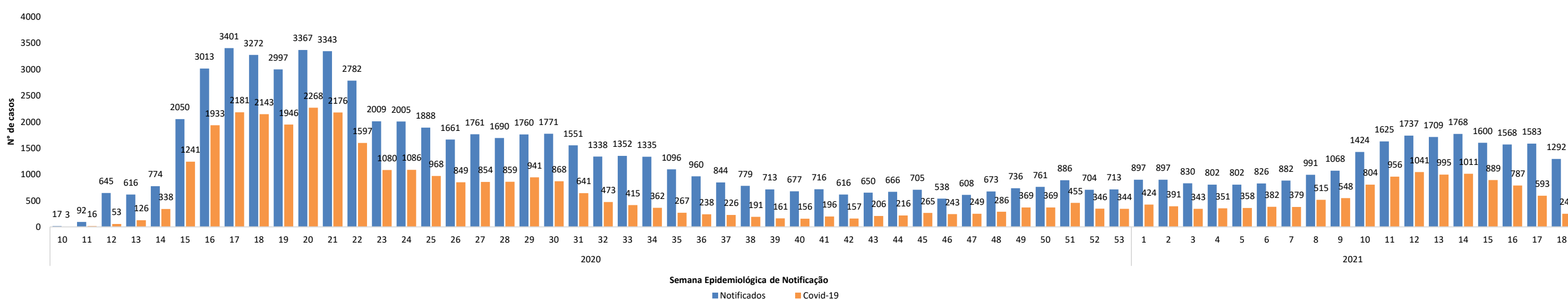
Nota¹: Ignorado/Branco 14.306 (34,6%).

Figura 4 - Nº de casos de SRAG confirmados para outros vírus respiratórios. Pernambuco, 2020-2021



\*Outros Coronavírus de baixa patogenicidade (OC43, NL63 e 229E).

Figura 5 - Distribuição dos casos de SRAG, notificados e confirmados para Covid-19, por Semana Epidemiológica de Notificação. Pernambuco, 2020-2021



Nota¹: Dados sujeitos à alteração.

Nota²: Na SE 9/2020 foram notificados 11 casos de SRAG de residentes de PE, porém nenhum foi positivo para Covid-19.

Figura 6 - Nº de casos de SRAG confirmados para Covid-19, segundo evolução. Pernambuco, 2020-2021

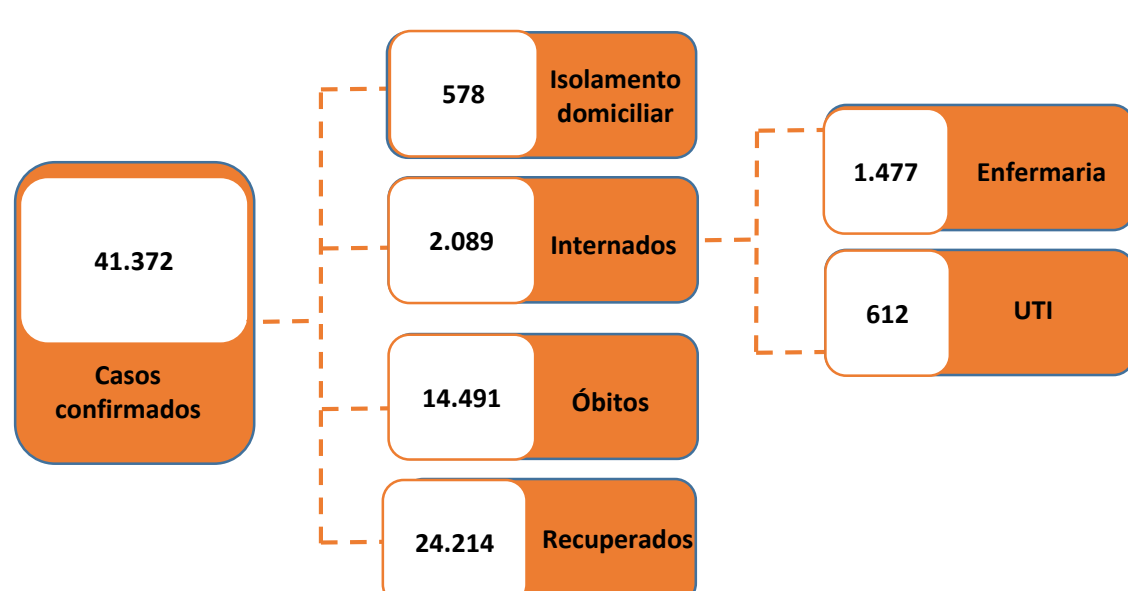


Tabela 1 - Nº de casos de SRAG confirmados para Covid-19, segundo internação e município de residência. Pernambuco, 2020-2021

| Município de Residência | Internado em enfermaria | Internado em UTI | Total        |
|-------------------------|-------------------------|------------------|--------------|
| Recife                  | 270                     | 136              | 416          |
| Paulista                | 194                     | 20               | 210          |
| Jaboatão dos Guararapes | 75                      | 41               | 99           |
| Igarassu                | 64                      | 16               | 80           |
| São Lourenço da Mata    | 55                      | 15               | 70           |
| Cabo de Santo Agostinho | 45                      | 22               | 69           |
| Petrolina               | 31                      | 21               | 48           |
| Abreu e Lima            | 39                      | 9                | 43           |
| Camaragibe              | 20                      | 14               | 37           |
| Caruaru                 | 25                      | 7                | 33           |
| Goiana                  | 28                      | 4                | 32           |
| Timbaúba                | 26                      | 4                | 30           |
| Aliança                 | 24                      | 4                | 28           |
| Olinda                  | 21                      | 7                | 27           |
| Vitória de Santo Antão  | 17                      | 8                | 27           |
| Belo Jardim             | 20                      | 2                | 24           |
| Ipojuca                 | 12                      | 9                | 24           |
| Serra Talhada           | 6                       | 15               | 22           |
| Araripina               | 9                       | 11               | 20           |
| Barreiros               | 19                      | 1                | 20           |
| Outros municípios       | 477                     | 246              | 723          |
| <b>Total</b>            | <b>1.477</b>            | <b>612</b>       | <b>2.089</b> |

Fonte: CIEVS/SEVS/SES-PE. Dados atualizados em 07/05/2021.

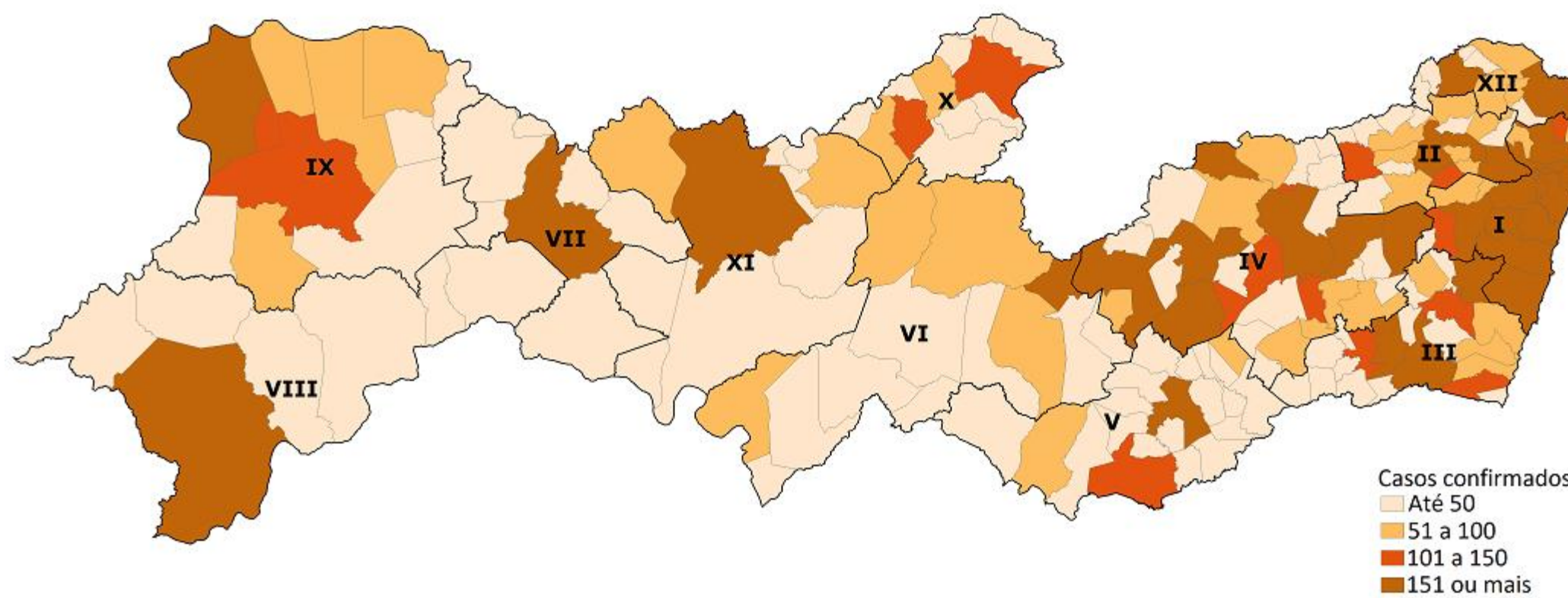
# CORONAVÍRUS (COVID-19)

08/05/2021

## Informe Epidemiológico Nº 128/2021

### Casos confirmados

Figura 7 - Distribuição espacial dos casos de SRAG confirmados para Covid-19, segundo município de residência. Pernambuco, 2020-2021



### Perfil dos casos leves – 382.317 casos confirmados COVID-19

Figura 8 - Nº de casos leves confirmados para Covid-19, segundo faixa etária. Pernambuco, 2020-2021

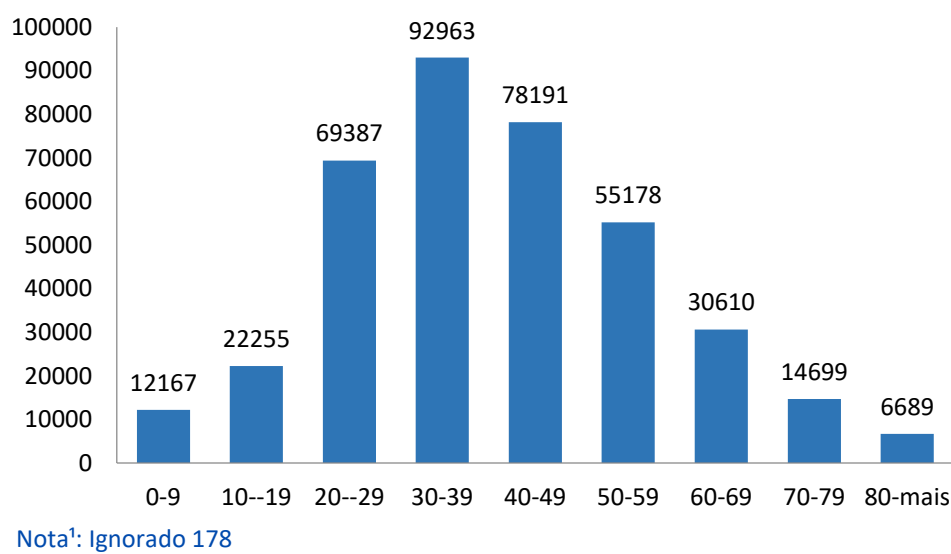


Figura 9 - Nº e Percentual de casos leves confirmados para Covid-19, segundo sexo. Pernambuco, 2020-2021

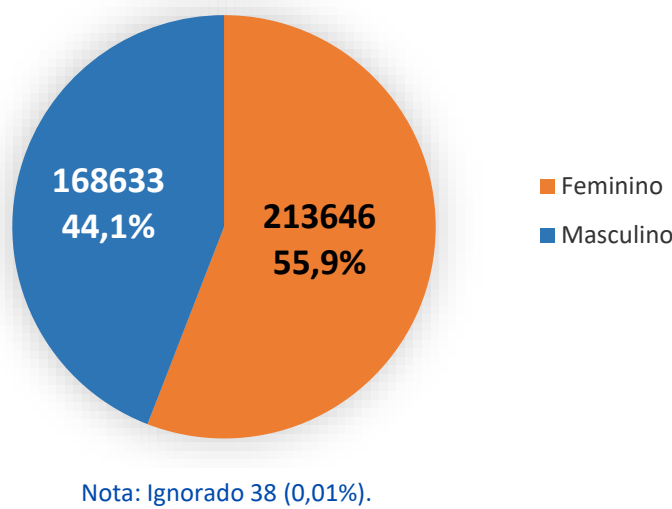
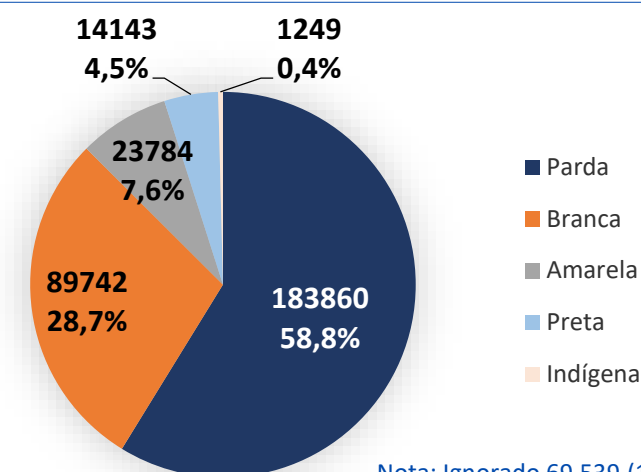


Figura 10 - Nº e Percentual de casos leves confirmados para Covid-19, segundo raça/cor. Pernambuco, 2020-2021



Casos novos do dia: 2.784  
Recuperados: 336.755

Fonte: e-SUS VE

### Profissionais de Saúde

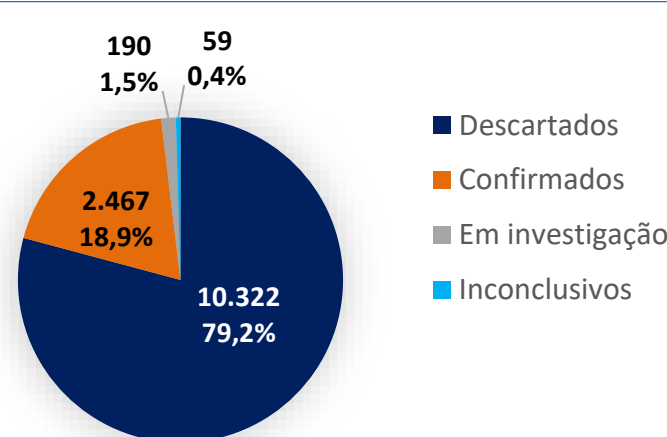
Tabela 2 - Nº de profissionais de saúde testados para Covid-19, segundo classificação final. Pernambuco, 2020-2021

| Classificação final | Nº Profissionais de Saúde |
|---------------------|---------------------------|
| Confirmados         | 28.856                    |
| Descartados         | 50.152                    |
| Em Investigação     | 18                        |
| Inconclusivo        | 301                       |
| <b>Total</b>        | <b>79.327</b>             |

Fonte: CIEVS/SEVS/SES-PE. Dados atualizados em 07/05/2021. Dados sujeitos à revisão.

### População privada de liberdade

Figura 11 - Nº e Percentual de casos notificados para Covid-19 na população privada de liberdade, segundo classificação final. Pernambuco, 2020



Fonte: CEASP/SES-PE. Dados atualizados em 06/05/2021. Dados sujeitos à revisão.

### População Indígena

Tabela 3 - Nº de casos notificados para Covid-19 na população indígena, segundo classificação final. Pernambuco, 2020

| Etnias Indígenas | Confirmados | Descartados | Óbitos    |
|------------------|-------------|-------------|-----------|
| Atikum           | 44          | 161         | 0         |
| Fulni-Ô          | 248         | 246         | 5         |
| Kambiwá          | 18          | 81          | 2         |
| Kapinawá         | 15          | 67          | 0         |
| Pankará          | 12          | 18          | 2         |
| Pankararu        | 156         | 469         | 3         |
| Pipipã           | 3           | 27          | 1         |
| Truká            | 43          | 104         | 0         |
| Kambiwa-Tuxá     | 11          | 40          | 1         |
| Tuxi             | 1           | 7           | 0         |
| Xukuru           | 312         | 1224        | 4         |
| Ignorado         | 37          | 98          | 0         |
| <b>Total</b>     | <b>900</b>  | <b>2542</b> | <b>18</b> |

Fonte: DSEI/SES-PE. Dados atualizados em 05/05/2021.

### Testes laboratoriais

Tabela 4 - Nº de testes realizados de Covid-19, Pernambuco, 2020-2021

|                         | Laboratório               | Total últimas 24h | Total            |
|-------------------------|---------------------------|-------------------|------------------|
| RT-PCR                  | Lacen-PE                  | 2.861             | 509.334          |
|                         | Instituto Aggeu Magalhães | 24                | 5.420            |
|                         | LFDA                      | 0                 | 799              |
|                         | Laboratórios conveniados  | 41                | 122.999          |
|                         | Privados                  | 1.278             | 203.702          |
| Sorologias              |                           | 1.025             | 157.390          |
| Testes rápido Anticorpo |                           | 4.370             | 698.495          |
| Testes rápido Antígeno  |                           | 161               | 9.088            |
| <b>Total</b>            |                           | <b>9.760</b>      | <b>1.707.227</b> |

Fonte: Lacen-PE, laboratórios privados.  
Nota¹: Dados atualizados em 07/05/2021.

Tabela 5 - Capacidade de testes laboratoriais da Covid-19 (RT-PCR). Pernambuco, 2020-2021

| Laboratório               | Quantidade/semana |
|---------------------------|-------------------|
| Lacen/PE                  | 21.000            |
| Instituto Aggeu Magalhães | 500               |
| HLA                       | 1.000             |
| LFDA                      | 300               |
| UFPE                      | 3.600             |
| HUT - UNIVASF             | 150               |
| <b>Total</b>              | <b>26.550</b>     |

Testes disponíveis: 65.000 RT-PCR

Fonte: CIEVS/SEVS/SES-PE. Dados atualizados em 07/05/2021.

# CORONAVÍRUS (COVID-19)

08/05/2021

## Informe Epidemiológico Nº 128/2021

### Casos confirmados

### Casos confirmados de Covid-19 (Leves e Graves)

Tabela 6 - Nº de casos e óbitos confirmados para Covid-19, segundo região de saúde e município de residência. Pernambuco, 2020-2021

| Município de Residência    | Casos leves   | Casos graves | Total Casos   | Total Óbitos | Município de Residência     | Casos leves   | Casos graves | Total Casos   | Total Óbitos |
|----------------------------|---------------|--------------|---------------|--------------|-----------------------------|---------------|--------------|---------------|--------------|
| <b>I Região de Saúde</b>   | <b>166231</b> | <b>26427</b> | <b>192658</b> | <b>8661</b>  | <b>V Região de Saúde</b>    | <b>20935</b>  | <b>1100</b>  | <b>22035</b>  | <b>472</b>   |
| Abreu e Lima               | 1978          | 479          | 2457          | 186          | Águas Belas                 | 1282          | 55           | 1337          | 28           |
| Araçoiaba                  | 382           | 55           | 437           | 24           | Angelim                     | 146           | 9            | 155           | 5            |
| Cabo de Santo Agostinho    | 3907          | 962          | 4869          | 401          | Bom Conselho                | 1210          | 144          | 1354          | 44           |
| Camaragibe                 | 3558          | 1019         | 4577          | 322          | Brejão                      | 170           | 9            | 179           | 5            |
| Chã de Alegria             | 323           | 67           | 390           | 18           | Caetés                      | 1086          | 67           | 1153          | 17           |
| Chã Grande                 | 326           | 35           | 361           | 20           | Calçado                     | 346           | 11           | 357           | 2            |
| Fernando de Noronha        | 238           | 35           | 273           | 2            | Canhotinho                  | 472           | 44           | 516           | 26           |
| Glória do Goitá            | 791           | 89           | 880           | 35           | Capoeiras                   | 1024          | 37           | 1061          | 18           |
| Igarassu                   | 2108          | 482          | 2590          | 186          | Correntes                   | 181           | 21           | 202           | 5            |
| Ilha de Itamaracá          | 680           | 72           | 752           | 22           | Garanhuns                   | 9185          | 408          | 9593          | 170          |
| Ipojuca                    | 2296          | 319          | 2615          | 137          | Iati                        | 525           | 26           | 551           | 11           |
| Itapissuma                 | 622           | 102          | 724           | 38           | Itaíba                      | 590           | 19           | 609           | 10           |
| Jaboatão dos Guararapes    | 22523         | 3820         | 26343         | 1337         | Jucati                      | 458           | 17           | 475           | 5            |
| Moreno                     | 1052          | 205          | 1257          | 85           | Jupi                        | 759           | 31           | 790           | 17           |
| Olinda                     | 15849         | 2464         | 18313         | 792          | Lagoa do Ouro               | 290           | 16           | 306           | 6            |
| Paulista                   | 6629          | 2054         | 8683          | 652          | Lajedo                      | 1354          | 87           | 1441          | 48           |
| Pombos                     | 1296          | 108          | 1404          | 36           | Palmeirina                  | 112           | 6            | 118           | 5            |
| Recife                     | 94818         | 12955        | 107773        | 3944         | Paranatama                  | 393           | 26           | 419           | 13           |
| São Lourenço da Mata       | 2755          | 540          | 3295          | 192          | Saloá                       | 475           | 28           | 503           | 17           |
| Vitória de Santo Antão     | 4100          | 565          | 4665          | 232          | São João                    | 586           | 23           | 609           | 15           |
| <b>II Região de Saúde</b>  | <b>17027</b>  | <b>1830</b>  | <b>18857</b>  | <b>727</b>   | Terezinha                   | 291           | 16           | 307           | 5            |
| Bom Jardim                 | 995           | 88           | 1083          | 48           | <b>VI Região de Saúde</b>   | <b>14466</b>  | <b>827</b>   | <b>15293</b>  | <b>344</b>   |
| Buenos Aires               | 172           | 42           | 214           | 19           | Arcoverde                   | 4675          | 256          | 4931          | 101          |
| Carpina                    | 2661          | 293          | 2954          | 107          | Buique                      | 1668          | 113          | 1781          | 37           |
| Casinhas                   | 185           | 26           | 211           | 8            | Custódia                    | 526           | 85           | 611           | 44           |
| Cumarú                     | 251           | 23           | 274           | 14           | Ibimirim                    | 578           | 44           | 622           | 22           |
| Feira Nova                 | 933           | 151          | 1084          | 35           | Inajá                       | 307           | 19           | 326           | 5            |
| João Alfredo               | 405           | 78           | 483           | 32           | Jatobá                      | 454           | 18           | 472           | 6            |
| Lagoa do Carro             | 576           | 72           | 648           | 21           | Manari                      | 186           | 11           | 197           | 5            |
| Lagoa do Itaenga           | 648           | 61           | 709           | 21           | Pedra                       | 709           | 39           | 748           | 14           |
| Limoeiro                   | 1718          | 227          | 1945          | 85           | Petrolândia                 | 1123          | 59           | 1182          | 27           |
| Machados                   | 521           | 20           | 541           | 11           | Sertânia                    | 1995          | 75           | 2070          | 32           |
| Nazaré da Mata             | 732           | 146          | 878           | 63           | Tacaratu                    | 686           | 43           | 729           | 21           |
| Orobó                      | 641           | 25           | 666           | 18           | Tupanatinga                 | 713           | 26           | 739           | 7            |
| Passira                    | 1009          | 86           | 1095          | 43           | Tupurosa                    | 846           | 39           | 885           | 23           |
| Paudalho                   | 1976          | 226          | 2202          | 88           | <b>VII Região de Saúde</b>  | <b>10259</b>  | <b>429</b>   | <b>10688</b>  | <b>171</b>   |
| Salgadinho                 | 170           | 7            | 177           | 3            | Belém de São Francisco      | 550           | 16           | 566           | 8            |
| Surubim                    | 2491          | 142          | 2633          | 60           | Cedro                       | 1297          | 36           | 1333          | 14           |
| Tracunhaém                 | 108           | 46           | 154           | 20           | Mirandiba                   | 702           | 33           | 735           | 17           |
| Vertente do Lério          | 281           | 6            | 287           | 2            | Salgueiro                   | 5733          | 265          | 5998          | 97           |
| Vicência                   | 554           | 65           | 619           | 29           | Serrita                     | 885           | 44           | 929           | 19           |
| <b>III Região de Saúde</b> | <b>12850</b>  | <b>1686</b>  | <b>14536</b>  | <b>704</b>   | Terra Nova                  | 756           | 13           | 769           | 9            |
| Água Preta                 | 1116          | 208          | 1324          | 54           | Verdejante                  | 336           | 22           | 358           | 7            |
| Amaraji                    | 381           | 58           | 439           | 28           | <b>VIII Região de Saúde</b> | <b>27956</b>  | <b>1259</b>  | <b>29215</b>  | <b>433</b>   |
| Barreiros                  | 588           | 104          | 692           | 50           | Afrânio                     | 713           | 27           | 740           | 13           |
| Belém de Maria             | 168           | 11           | 179           | 6            | Cabrobó                     | 1552          | 54           | 1606          | 20           |
| Catende                    | 776           | 123          | 899           | 46           | Dormentes                   | 1026          | 28           | 1054          | 6            |
| Cortês                     | 206           | 22           | 228           | 15           | Lagoa Grande                | 1102          | 47           | 1149          | 22           |
| Escada                     | 548           | 192          | 740           | 80           | Orocó                       | 336           | 26           | 362           | 9            |
| Gameleira                  | 320           | 60           | 380           | 28           | Petrolina                   | 22500         | 1031         | 23531         | 354          |
| Jaqueira                   | 270           | 23           | 293           | 12           | Santa Maria da Boa Vista    | 727           | 46           | 773           | 9            |
| Joaquim Nabuco             | 307           | 45           | 352           | 22           | <b>IX Região de Saúde</b>   | <b>15684</b>  | <b>1278</b>  | <b>16962</b>  | <b>392</b>   |
| Lagoa dos Gatos            | 446           | 23           | 469           | 9            | Araripina                   | 5088          | 509          | 5597          | 117          |
| Maraial                    | 291           | 18           | 309           | 10           | Bodocó                      | 1494          | 85           | 1579          | 24           |
| Palmares                   | 3026          | 240          | 3266          | 96           | Exu                         | 2732          | 87           | 2819          | 35           |
| Primavera                  | 194           | 32           | 226           | 18           | Granito                     | 205           | 10           | 215           | 3            |
| Quipapá                    | 499           | 39           | 538           | 9            | Ipubi                       | 745           | 121          | 866           | 49           |
| Ribeirão                   | 234           | 124          | 358           | 62           | Ouricuri                    | 1847          | 14           | 1861          | 4            |
| Rio Formoso                | 587           | 68           | 655           | 31           | Parnamirim                  | 938           | 157          | 1095          | 67           |
| São Benedito do Sul        | 254           | 20           | 274           | 11           | Santa Cruz                  | 514           | 80           | 594           | 30           |
| São José da Coroa Grande   | 1231          | 67           | 1298          | 34           | Santa Filomena              | 383           | 51           | 434           | 8            |
| Sirinhaém                  | 625           | 79           | 704           | 35           | Moreilândia                 | 360           | 16           | 376           | 9            |
| Tamandaré                  | 420           | 92           | 512           | 25           | Trindade                    | 1378          | 148          | 1526          | 46           |
| Xexéu                      | 363           | 38           | 401           | 23           | <b>X Região de Saúde</b>    | <b>12934</b>  | <b>584</b>   | <b>13518</b>  | <b>268</b>   |
| <b>IV Região de Saúde</b>  | <b>55950</b>  | <b>4204</b>  | <b>60154</b>  | <b>1611</b>  | Afogados da Ingazeira       | 3580          | 135          | 3715          | 53           |
| Agrestina                  | 1130          | 126          | 1256          | 46           | Brejinho                    | 552           | 25           | 577           | 11           |
| Alagoinha                  | 529           | 51           | 580           | 18           | Carnaíba                    | 1419          | 56           | 1475          | 29           |
| Altinho                    | 854           | 35           | 889           | 19           | Iguaraci                    | 570           | 39           | 609           | 22           |
| Barra de Guabiraba         | 302           | 42           | 344           | 14           | Ingazeira                   | 247           | 9            | 256           | 2            |
| Belo Jardim                | 2454          | 203          | 2657          | 82           | Itapetim                    | 891           | 42           | 933           | 21           |
| Bezerros                   | 2983          | 249          | 3232          | 96           | Quixaba                     | 341           | 17           | 358           | 11           |
| Bonito                     | 551           | 63           | 614           | 34           | Santa Terezinha             | 727           | 34           | 761           | 24           |
| Brejo da Madre de Deus     | 1647          | 105          | 1752          | 46           | São José do Egito           | 1803          | 111          | 1914          | 40           |
| Cachoeirinha               | 292           | 116          | 408           | 23           | Solidão                     | 421           | 7            | 428           | 2            |
| Camocim de São Félix       | 387           | 44           | 431           | 12           | Tabira                      | 2062          | 83           | 2145          | 33           |
| Caruaru                    | 21175         | 1481         | 22656         | 545          | Tuparetama                  | 321           | 26           | 347           | 20           |
| Cupira                     | 1325          | 76           | 1401          | 38           | <b>XI Região de Saúde</b>   | <b>14098</b>  | <b>720</b>   | <b>14818</b>  | <b>268</b>   |
| Frei Miguelinho            | 667           | 31           | 698           | 17           | Betânia                     | 359           | 28           | 387           | 10           |
| Gravatá                    | 2457          | 266          | 2723          | 111          | Calumbi                     | 427           | 10           | 437           | 3            |
| Ibirajuba                  | 171           | 11           | 182           | 6            | Carnaubeira da Penha        | 107           | 8            | 115           | 3            |
| Jataúba                    | 707           | 26           | 733           | 13           | Flores                      | 747           | 70           | 817           | 29           |
| Jurema                     | 337           | 44           | 381           | 18           | Floresta                    | 1441          | 46           | 1487          | 17           |
| Panelas                    | 573           | 53           | 626           | 24           | Itacuruba                   | 143           | 5            | 148           | 3            |
| Pesqueira                  | 3111          | 188          | 3299          | 85           | Santa Cruz da Baixa Verde   | 416           | 28           | 444           | 10           |
| Poção                      | 388           | 23           | 411           | 9            | São José do Belmonte        | 1715          | 102          | 1817          | 39           |
| Riacho das Almas           | 693           | 38           | 731           | 17           | Serra Talhada               | 8033          | 385          | 8418          | 137          |
| Sairé                      | 304           | 12           | 316           | 5            | Triunfo                     | 710           | 38           | 748           | 17           |
| Sanharó                    | 923           | 45           | 968           | 23           | <b>XII Região de Saúde</b>  | <b>13927</b>  | <b>1028</b>  | <b>14955</b>  | <b>440</b>   |
| Santa Cruz do Capibaribe   | 5717          | 300          | 6017          | 111          | Aliança                     | 449           | 99           | 548           | 44           |
| Santa Maria do Cambucá     | 492           | 31           | 523           | 14           | Camutanga                   | 637           | 46           | 683           | 21           |
| São Bento do Una           | 1618          | 151          | 1769          | 56           | Condado                     | 1170          | 70           | 1240          | 32           |
| São Caitano                | 1128          | 110          | 1238          | 42           | Ferreiros                   | 580           | 26           | 606           | 12           |
| São Joaquim do Monte       | 477           | 60           | 537           | 23           | Goiana                      | 4821          | 345          | 5166          | 126          |
| Tacaimbó                   | 408           | 14           | 422           | 9            | Itambé                      | 1138          | 93           | 1231          | 45           |
| Taquaritinga do Norte      | 447           | 54           | 501           | 18           | Itaquitinga                 | 423           | 51           | 474           | 28           |
| Toritama                   | 1081          | 123          | 1204          | 27           | Macaparana                  | 917           | 62           | 979           | 24           |
| Vertentes                  | 622           | 33           | 655           | 10           | São Vicente Ferrer          | 1184          | 53           | 1237          | 22           |
|                            |               |              |               |              | Timbaúba                    | 2608          | 183          | 2791          | 86           |
| <b>Total Geral</b>         |               |              |               |              |                             | <b>382317</b> | <b>41372</b> | <b>423689</b> | <b>14491</b> |

# CORONAVÍRUS (COVID-19)

08/05/2021

## Informe Epidemiológico Nº 128/2021

### Casos confirmados

### Perfil dos óbitos por SRAG – 14.491 óbitos confirmados COVID-19

Figura 12 - Nº de óbitos de SRAG confirmados para Covid-19, segundo faixa etária. Pernambuco, 2020-2021.

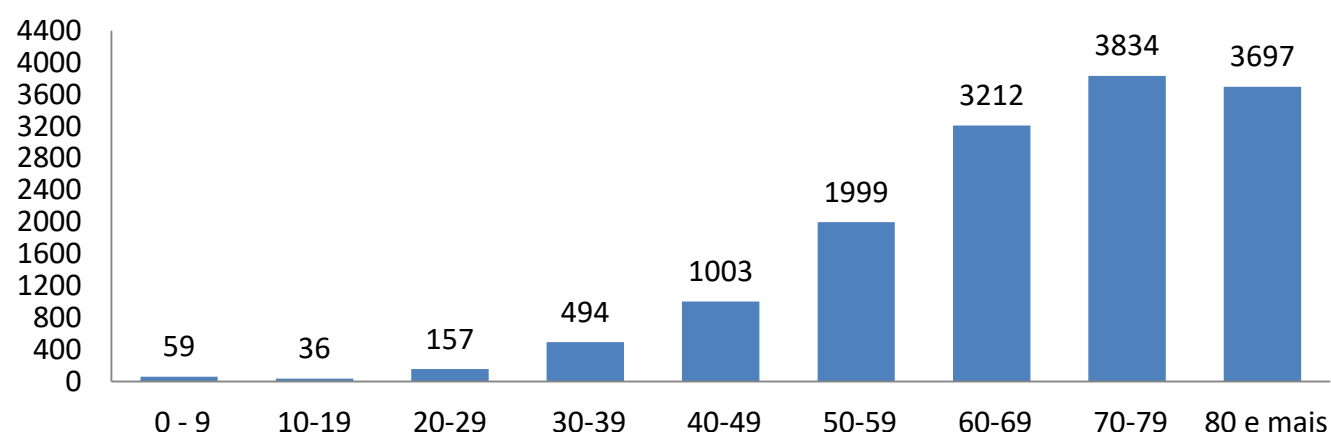


Figura 13 - Nº e Percentual de óbitos de SRAG confirmados para Covid-19, segundo sexo. Pernambuco, 2020-2021.

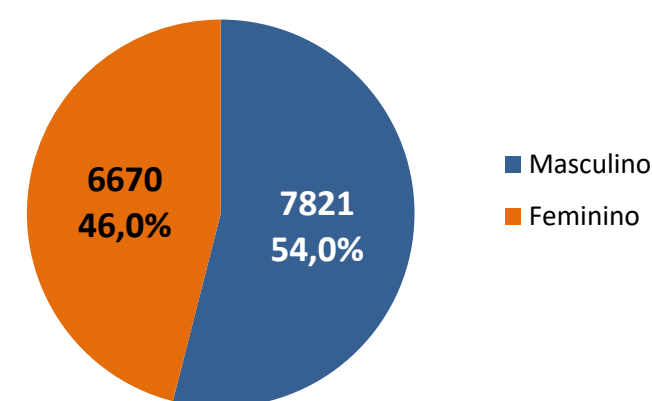
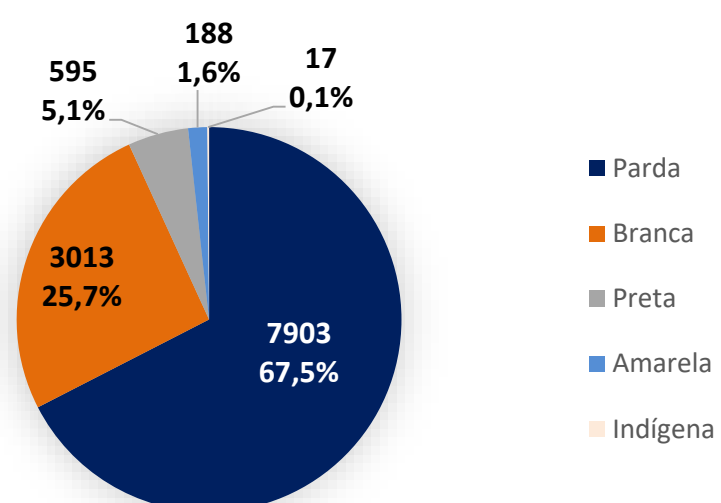
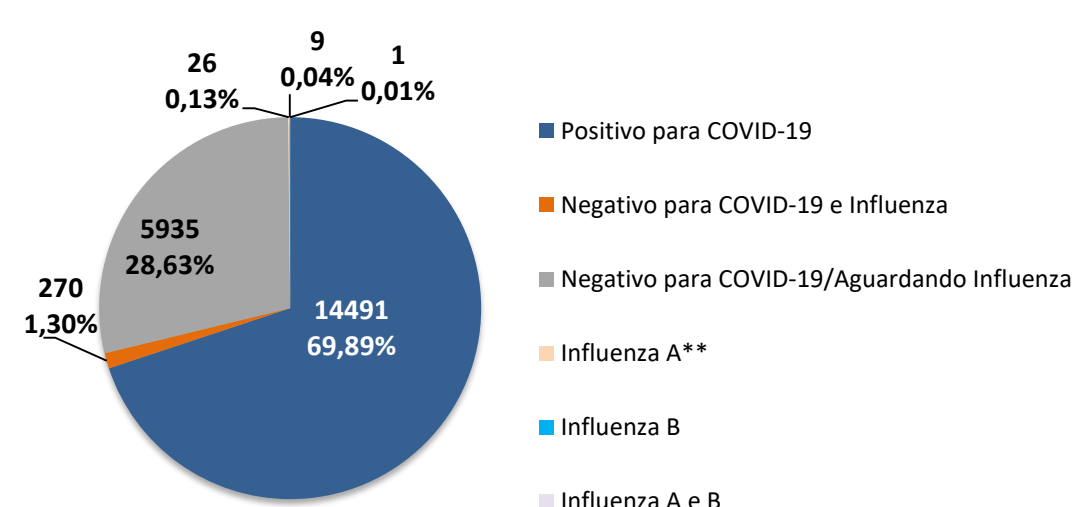


Figura 14 - Nº e Percentual de óbitos de SRAG confirmados para Covid-19, segundo raça/cor. Pernambuco, 2020-2021



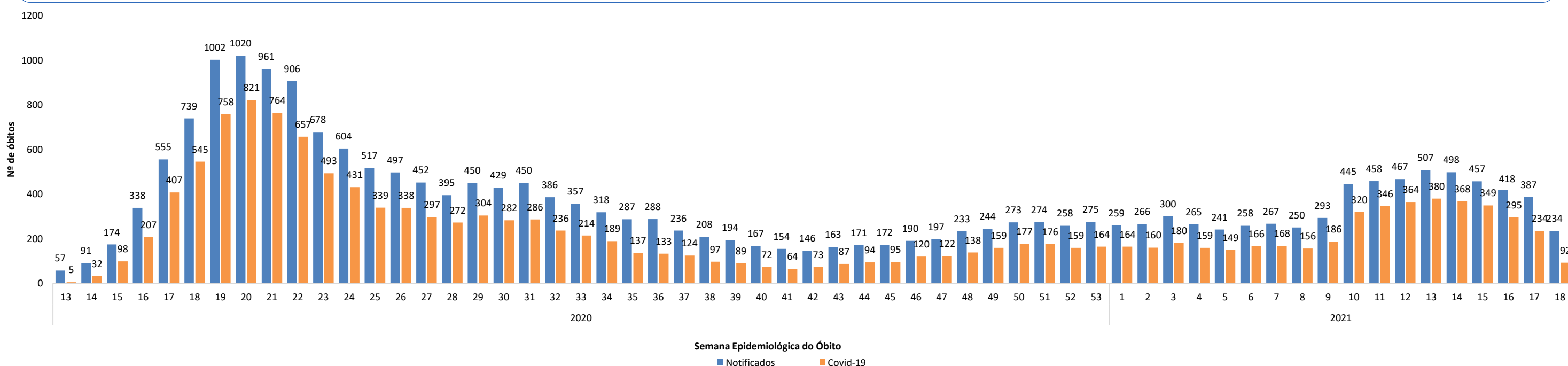
Nota¹: Ignorado/Branco 2.775 (19,1%).

Figura 15 - Nº e Percentual de óbitos de SRAG, segundo resultado laboratorial. Pernambuco, 2020-2021\*



\* Total de óbitos notificados 21.841 (370 aguardando resultado e 739 óbitos por SRAG não especificados).  
\*\*Oito dos casos de Influenza A foram confirmados para H1N1

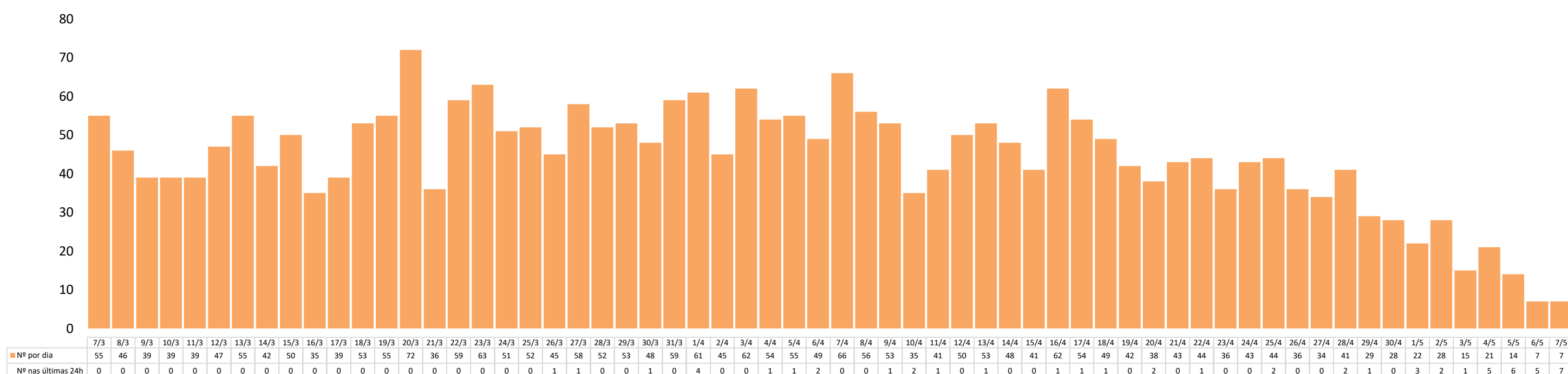
Figura 16 - Distribuição dos óbitos de SRAG, notificados e confirmados para Covid-19, segundo semana epidemiológica do óbito. Pernambuco, 2020-2021



Nota¹: Na SE 12/2020 houve 16 óbitos por SRAG, porém nenhum foi positivo para Covid-19. Dados sujeitos à revisão.

Nota²: 49 óbitos notificados sem informação da data de ocorrência.

Figura 17 - Nº de óbitos de SRAG confirmados para Covid-19, segundo data do óbito. Pernambuco, 2020-2021\*



Fonte: CIEVS/SEVS/SES-PE. Dados atualizados em 07/05/2021.

\*Acumulado até 07/05/2021. Dados sujeitos à revisão.

Nota¹: Dos 57 óbitos confirmados nas últimas 24h, um ocorreu em fevereiro/2021.