

# CORONAVÍRUS (COVID-19)

10/03/2021

## Informe Epidemiológico Nº 69/2021

### Casos confirmados



Para informações mais detalhadas:  
<https://www.irrd.org/covid-19/>  
<https://dados.seplag.pe.gov.br/apps/corona.html>  
<https://www.pecontracoronavirus.pe.gov.br/>  
[https://12ad4c92-89c7-4218-9e11-0ee136fa4b92.filesusr.com/ugd/3293a8\\_eebc08708f224a59a5fe99f4cff2ae1b.pdf](https://12ad4c92-89c7-4218-9e11-0ee136fa4b92.filesusr.com/ugd/3293a8_eebc08708f224a59a5fe99f4cff2ae1b.pdf)

### Perfil dos casos SRAG – 33.190 casos confirmados COVID-19

Figura 1 - Nº de casos de SRAG confirmados para Covid-19, segundo faixa etária. Pernambuco, 2020-2021

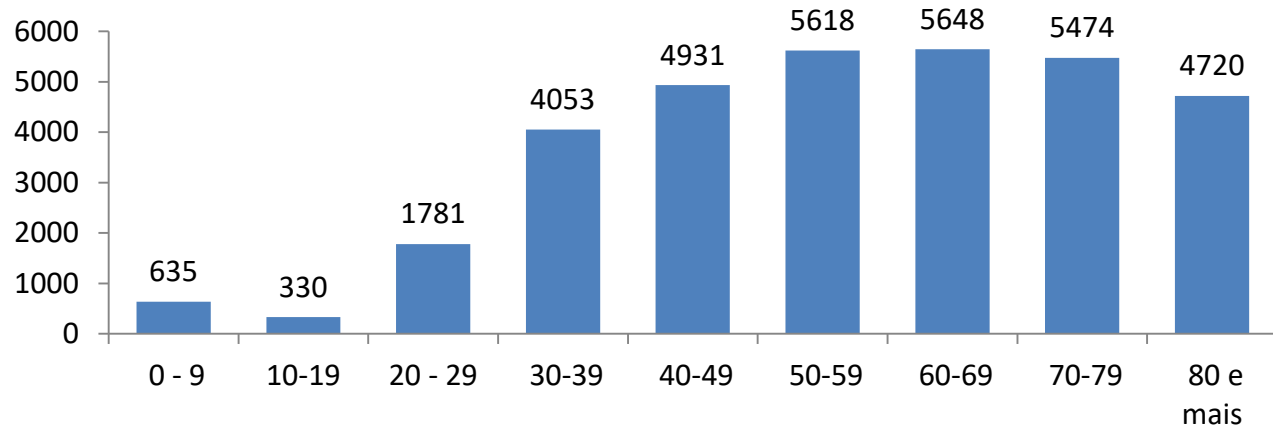


Figura 2 - Nº e Percentual de casos de SRAG confirmados para Covid-19, segundo sexo. Pernambuco, 2020-2021

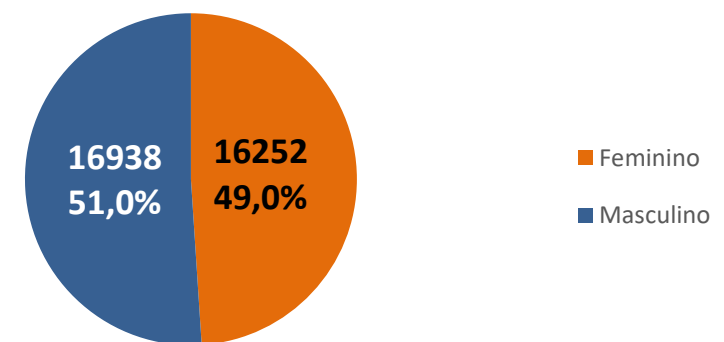
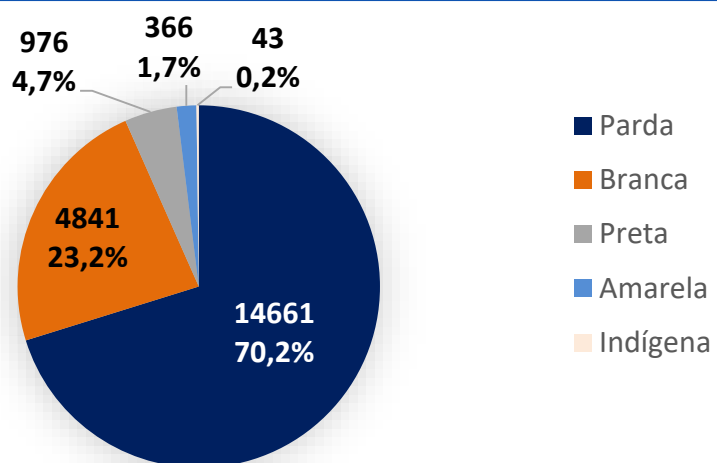
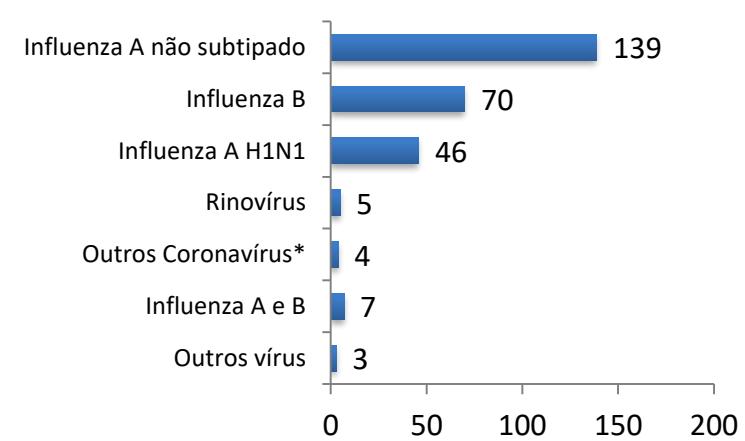


Figura 3 - Nº e Percentual de casos por SRAG confirmados para Covid-19, segundo raça/cor. Pernambuco, 2020-2021



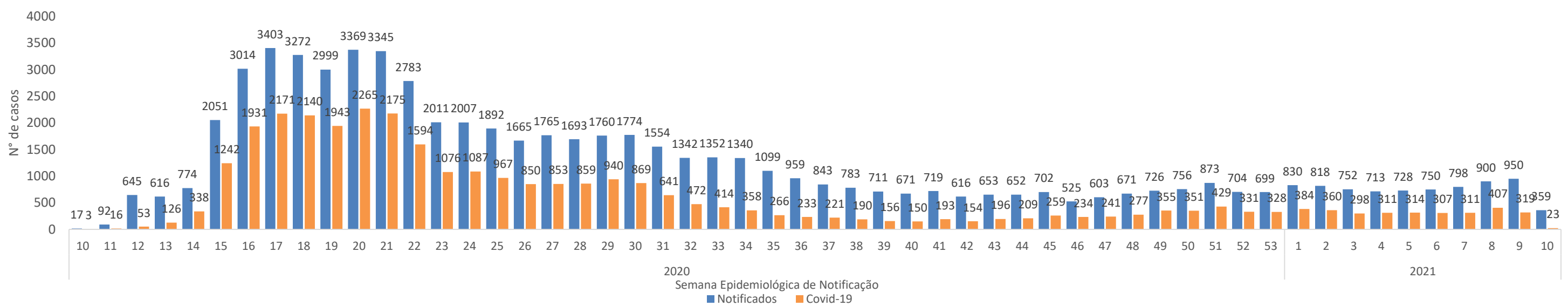
Nota¹: Ignorado/Branco 12.303 (37,0%).

Figura 4 - Nº de casos de SRAG confirmados para outros vírus respiratórios. Pernambuco, 2020-2021



\*Outros Coronavírus de baixa patogenicidade (OC43, NL63 e 229E).

Figura 5 - Distribuição dos casos de SRAG, notificados e confirmados para Covid-19, por Semana Epidemiológica de Notificação. Pernambuco, 2020-2021



Nota¹: Dados sujeitos à alteração.

Nota²: Na SE 9/2020 foram notificados 11 casos de SRAG de residentes de PE, porém nenhum foi positivo para Covid-19.

Figura 6 - Nº de casos de SRAG confirmados para Covid-19, segundo evolução. Pernambuco, 2020-2021

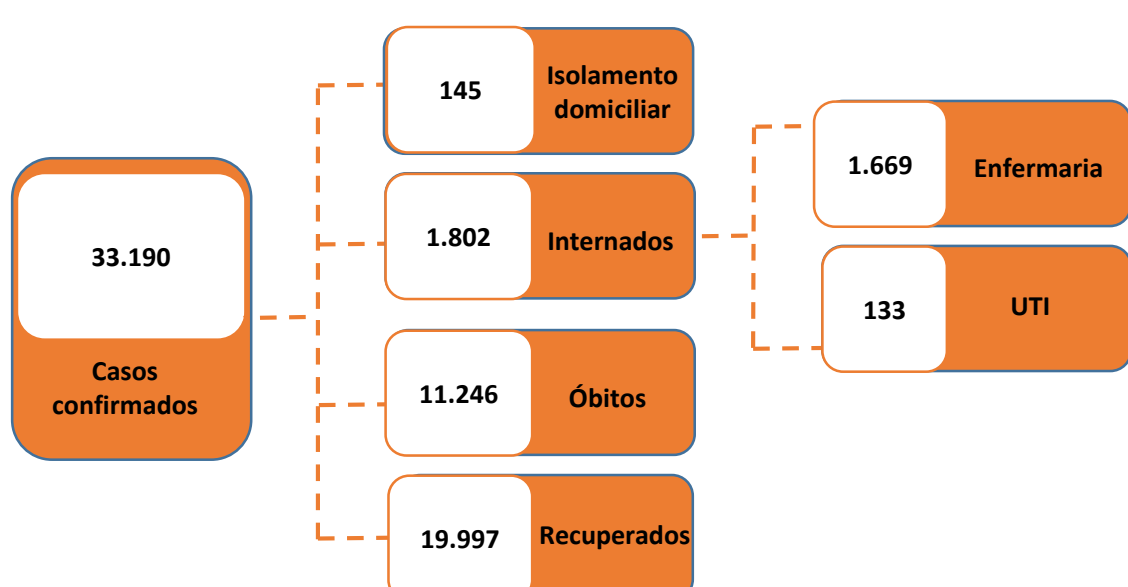


Tabela 1 - Nº de casos de SRAG confirmados para Covid-19, segundo internação e município de residência. Pernambuco, 2020-2021

Município de Residência	Internado em enfermaria	Internado em UTI	Total
Recife	273	10	283
Paulista	101	1	102
Petrolina	86	8	94
Igarassu	77	2	79
Goiana	66	6	72
Jaboatão dos Guararapes	37	23	60
Caruaru	45	4	49
Araripina	32	15	47
Belo Jardim	39	0	39
Bezerros	34	0	34
São Lourenço da Mata	32	1	33
Ribeirão	30	0	30
Cabo de Santo Agostinho	26	0	26
Aliança	25	0	25
Bonito	20	4	24
Nazaré da Mata	23	1	24
São José da Coroa Grande	21	3	24
Timbaúba	23	0	23
Santa Cruz do Capibaribe	21	1	22
Camaragibe	18	3	21
Outros municípios	640	51	691
<b>Total</b>	<b>1.669</b>	<b>133</b>	<b>1.802</b>

Fonte: CIEVS/SEVS/SES-PE. Dados atualizados em 09/03/2021.

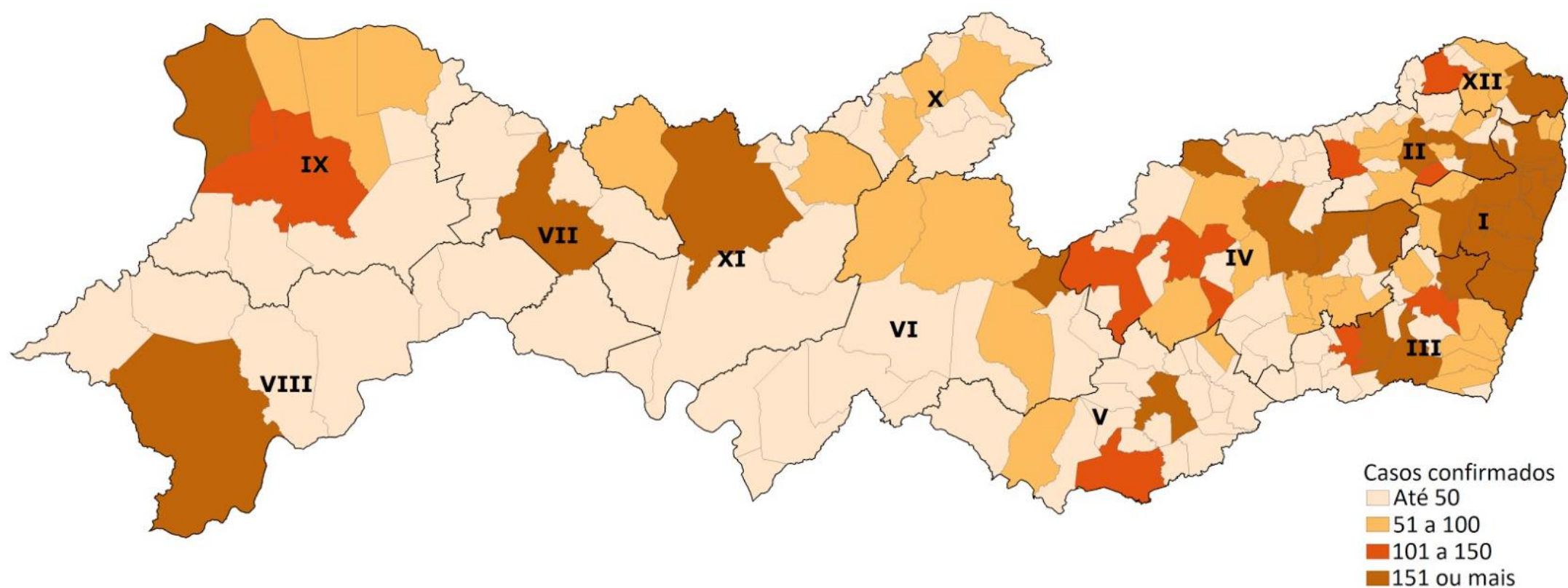
# CORONAVÍRUS (COVID-19)

10/03/2021

## Informe Epidemiológico Nº 69/2021

### Casos confirmados

Figura 7 - Distribuição espacial dos casos de SRAG confirmados para Covid-19, segundo município de residência. Pernambuco, 2020-2021



## Perfil dos casos leves – 278.368 casos confirmados COVID-19

Figura 8 - Nº de casos leves confirmados para Covid-19, segundo faixa etária. Pernambuco, 2020-2021

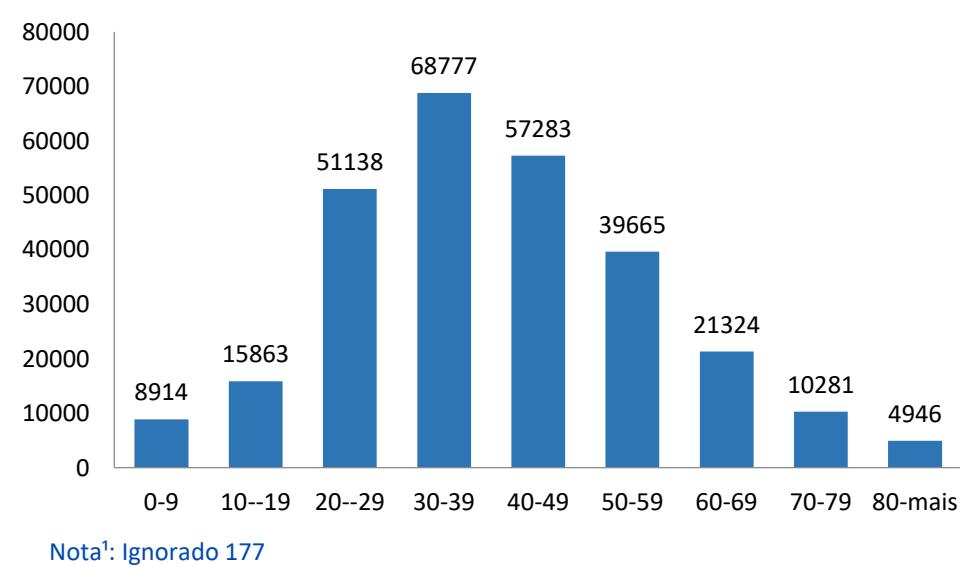


Figura 9 - Nº e Percentual de casos leves confirmados para Covid-19, segundo sexo. Pernambuco, 2020-2021

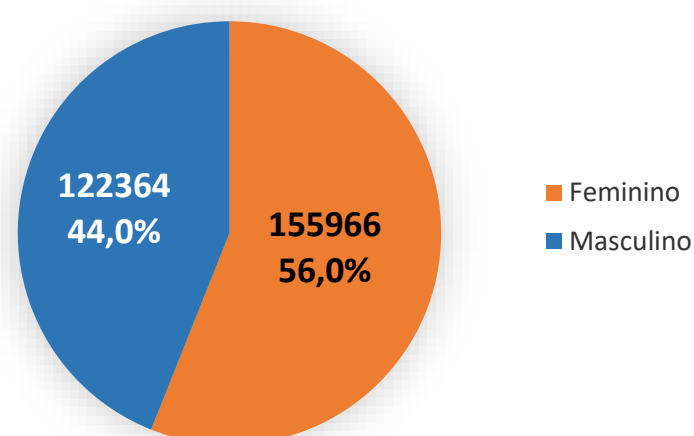
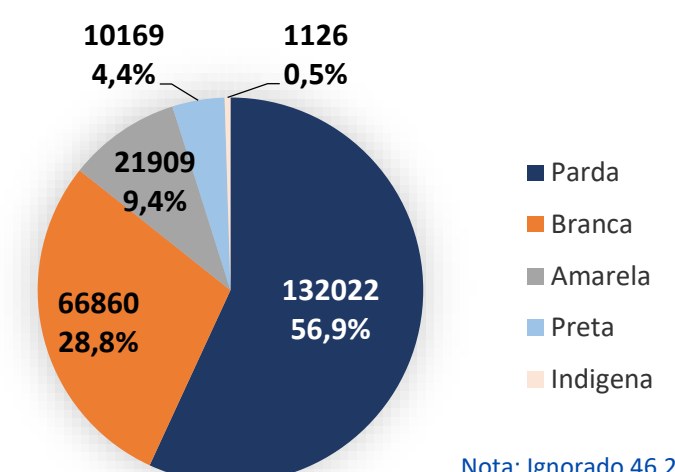


Figura 10 - Nº e Percentual de casos leves confirmados para Covid-19, segundo raça/cor. Pernambuco, 2020-2021



Casos novos do dia: 1.506  
Recuperados: 247.572  
Fonte: e-SUS VE

### Profissionais de Saúde

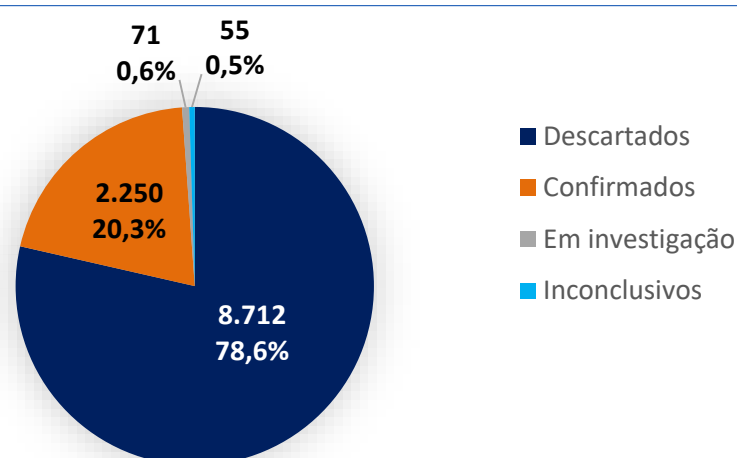
Tabela 2 - Nº de profissionais de saúde testados para Covid-19, segundo classificação final. Pernambuco, 2020-2021

Classificação final	Nº Profissionais de Saúde
Confirmados	26.883
Descartados	46.148
Em Investigação	13
Inconclusivo	313
<b>Total</b>	<b>73.357</b>

Fonte: CIEVS/SEVS/SES-PE. Dados atualizados em 09/03/2021. Dados sujeitos à revisão.

### População privada de liberdade

Figura 11 - Nº e Percentual de casos notificados para Covid-19 na população privada de liberdade, segundo classificação final. Pernambuco, 2020



Fonte: SERES/SES-PE. Dados atualizados em 09/03/2021. Dados sujeitos à revisão.

### População Indígena

Tabela 3 - Nº de casos notificados para Covid-19 na população indígena, segundo classificação final. Pernambuco, 2020

Etnias Indígenas	Confirmados	Descartados	Óbitos
Atikum	35	134	0
Fulni-Ó	244	240	5
Kambiwá	17	72	1
Kapinawá	13	61	0
Pankará	8	16	2
Pankararu	154	446	3
Pipipã	2	24	1
Truká	38	96	0
Kambiwa-Tuxá	11	39	1
Tuxi	1	4	0
Xukuru	297	1168	3
Ignorado	32	93	0
<b>Total</b>	<b>852</b>	<b>2393</b>	<b>16</b>

Fonte: DSEI/SES-PE. Dados atualizados em 09/03/2021.  
Nota¹: O número de descartados é menor que o divulgado ontem devido à limpeza no banco de dados do DSEI.

## Testes laboratoriais

Tabela 4 - Nº de testes realizados de Covid-19, Pernambuco, 2020-2021

Laboratório	Total últimas 24h	Total	
Lacen-PE	1.213	380.695	
Genomika (Lacen-PE)	-	8.581	
Instituto Aggeu Magalhães	32	5.112	
HLA	0	22.588	
RT-PCR	LFDA	0	799
	IMIP	-	11.769
	UFPE	317	66.357
	HUT - UNIVASF	0	3.485
	Privados	644	151.115
Sorologias	850	118.197	
Testes rápidos	3.149	515.356	
<b>Total</b>	<b>6.205</b>	<b>1.284.054</b>	

Fonte: Lacen-PE, laboratórios privados.

Nota¹: Dados atualizados em 09/03/2021.

Nota corretiva: Os números de testes realizados pela HUT-Univasf informados nos dias 05, 06, 07 e 08/03/2021 referem-se aos testes realizados pela UFPE.

Tabela 5 - Capacidade de testes laboratoriais da Covid-19 (RT-PCR). Pernambuco, 2020-2021

Laboratório	Quantidade/semana
Lacen/PE	21.000
Instituto Aggeu Magalhães	500
HLA	1.000
LFDA	300
UFPE	3.600
HUT - UNIVASF	150
<b>Total</b>	<b>26.550</b>

Testes disponíveis: 105.000 RT-PCR

Fonte: CIEVS/SEVS/SES-PE. Dados atualizados em 09/03/2021.



# CORONAVÍRUS

## (COVID-19)

10/03/2021

## Informe Epidemiológico

### Nº 69/2021

### Casos confirmados

### Casos confirmados de Covid-19 (Leves e Graves)

Tabela 6 - Nº de casos leves e casos graves confirmados para Covid-19, segundo região de saúde e município de residência. Pernambuco, 2020-2021

Município de Residência	Casos leves	Casos graves	Total	Município de Residência	Casos leves	Casos graves	Total
<b>I Região de Saúde</b>	<b>116873</b>	<b>21870</b>	<b>138743</b>	<b>V Região de Saúde</b>	<b>15929</b>	<b>886</b>	<b>16815</b>
Abreu e Lima	1266	397	1663	Águas Belas	1145	52	1197
Araçoiaba	225	44	269	Angelim	108	8	116
Cabo de Santo Agostinho	2350	758	3108	Bom Conselho	1022	123	1145
Camaraçibe	2604	802	3406	Brejão	128	8	136
Chã de Alegria	233	54	287	Caetés	886	51	937
Chã Grande	273	30	303	Calçado	244	7	251
Fernando de Noronha	120	35	155	Canhotinho	449	40	489
Glória do Goitá	543	70	613	Capoeiras	930	29	959
Igarassu	1368	388	1756	Correntes	151	20	171
Ilha de Itamaracá	506	63	569	Garanhuns	6770	332	7102
Ipojuca	1511	247	1758	Iati	457	18	475
Itapissuma	513	91	604	Itaíba	465	16	481
Jaboatão dos Guararapes	16329	3190	19519	Jucati	334	13	347
Moreno	622	166	788	Jupi	605	28	633
Olinda	12164	2124	14288	Lagoa do Ouro	153	12	165
Paulista	5331	1728	7059	Lajedo	885	68	953
Pombos	974	88	1062	Palmeirina	92	4	96
Recife	65621	10720	76341	Paranatama	305	18	323
São Lourenço da Mata	1892	419	2311	Saloá	261	15	276
Vitória de Santo Antão	2428	456	2884	São João	339	16	355
<b>II Região de Saúde</b>	<b>11435</b>	<b>1372</b>	<b>12807</b>	Terezinha	200	8	208
Bom Jardim	824	68	892	<b>VI Região de Saúde</b>	<b>11475</b>	<b>620</b>	<b>12095</b>
Buenos Aires	71	35	106	Arcoverde	4015	208	4223
Carpina	1458	196	1654	Buíque	1306	81	1387
Casinhas	129	23	152	Custódia	231	59	290
Cumarú	215	18	233	Ibimirim	452	33	485
Feira Nova	768	111	879	Inajá	264	14	278
João Alfredo	342	69	411	Jatobá	288	8	296
Lagoa do Carro	229	57	286	Manari	112	6	118
Lagoa do Itaenga	398	32	430	Pedra	465	32	497
Limoeiro	1365	179	1544	Petrolândia	975	44	1019
Machados	290	17	307	Sertânia	1603	51	1654
Nazaré da Mata	472	112	584	Tacaratu	666	35	701
Orobó	487	16	503	Tupanatinga	442	21	463
Passira	761	73	834	Venturosa	656	28	684
Paudalho	1157	159	1316	<b>VII Região de Saúde</b>	<b>7385</b>	<b>319</b>	<b>7704</b>
Salgadinho	131	5	136	Belém de São Francisco	314	13	327
Surubim	1751	116	1867	Cedro	901	20	921
Tracunhaém	64	38	102	Mirandiba	623	26	649
Vertente do Lério	149	6	155	Salgueiro	4283	206	4489
Vicência	374	42	416	Serrita	372	27	399
<b>III Região de Saúde</b>	<b>10322</b>	<b>1488</b>	<b>11810</b>	Terra Nova	630	12	642
Água Preta	936	205	1141	Verdejante	262	15	277
Amaraji	343	52	395	<b>VIII Região de Saúde</b>	<b>21161</b>	<b>801</b>	<b>21962</b>
Barreiros	370	78	448	Afrânio	560	19	579
Belém de Maria	118	8	126	Cabrobó	1134	32	1166
Catende	606	117	723	Dormentes	904	21	925
Cortês	201	18	219	Lagoa Grande	649	23	672
Escada	413	159	572	Orocó	183	16	199
Gameleira	264	44	308	Petrolina	17155	666	17821
Jaqueira	255	21	276	Santa Maria da Boa Vista	576	24	600
Joaquim Nabuco	297	41	338	<b>IX Região de Saúde</b>	<b>11527</b>	<b>847</b>	<b>12374</b>
Lagoa dos Gatos	395	21	416	Araripina	4025	320	4345
Maraial	284	17	301	Bodocó	1283	66	1349
Palmares	2479	210	2689	Exu	2022	64	2086
Primavera	127	31	158	Granito	124	7	131
Quipapá	417	38	455	Ipubi	522	73	595
Ribeirão	165	110	275	Ouricuri	1243	117	1360
Rio Formoso	431	60	491	Parnamirim	609	47	656
São Benedito do Sul	174	17	191	Santa Cruz	344	28	372
São José da Coroa Grande	906	59	965	Santa Filomena	257	10	267
Sirinhaém	468	68	536	Moreilândia	231	11	242
Tamandaré	367	81	448	Trindade	867	104	971
Xexéu	306	33	339	<b>X Região de Saúde</b>	<b>9669</b>	<b>373</b>	<b>10042</b>
<b>IV Região de Saúde</b>	<b>41733</b>	<b>3340</b>	<b>45073</b>	Afogados da Ingazeira	2305	86	2391
Agrestina	766	82	848	Brejinho	335	7	342
Alagoinha	402	41	443	Carnaíba	1095	41	1136
Altinho	716	27	743	Iguaraci	455	19	474
Barra de Guabiraba	291	41	332	Ingazeira	160	5	165
Belo Jardim	1706	139	1845	Itapetim	584	25	609
Bezerros	2314	202	2516	Quixaba	289	14	303
Bonito	470	56	526	Santa Terezinha	663	27	690
Brejo da Madre de Deus	1330	90	1420	São José do Egito	1490	69	1559
Cachoeirinha	226	112	338	Solidão	334	4	338
Camocim de São Félix	308	39	347	Tabira	1743	57	1800
Caruaru	15798	1202	17000	Tuparetama	216	19	235
Cupira	1164	67	1231	<b>XI Região de Saúde</b>	<b>11776</b>	<b>542</b>	<b>12318</b>
Frei Miguelinho	432	27	459	Betânia	209	17	226
Gravatá	1671	210	1881	Calumbi	362	7	369
Ibirajuba	141	11	152	Carnaubeira da Penha	77	5	82
Jataúba	534	20	554	Flores	654	61	715
Jurema	256	38	294	Floresta	1140	30	1170
Panelas	456	50	506	Itacuruba	110	5	115
Pesqueira	2297	116	2413	Santa Cruz da Baixa Verde	275	16	291
Poção	167	14	181	São José do Belmonte	1351	73	1424
Riacho das Almas	533	27	560	Serra Talhada	6958	293	7251
Sairé	230	9	239	Triunfo	640	35	675
Sanharó	709	40	749	<b>XII Região de Saúde</b>	<b>9083</b>	<b>732</b>	<b>9815</b>
Santa Cruz do Capibaribe	4245	245	4490	Aliança	365	67	432
Santa Maria do Cambucá	470	21	491	Camutanga	338	23	361
São Bento do Una	1131	98	1229	Condado	984	61	1045
São Caitano	867	86	953	Ferreiros	291	15	306
São Joaquim do Monte	385	53	438	Goiana	2821	262	3083
Tacaimbó	284	10	294	Itambé	804	82	886
Taquaritinga do Norte	273	40	313	Itaquitinga	223	29	252
Toritama	804	104	908	Macaparana	592	31	623
Vertentes	357	23	380	São Vicente Ferrer	656	38	694
				Timbaúba	2009	124	2133
<b>Total Geral</b>					<b>278368</b>	<b>33190</b>	<b>311558</b>

# CORONAVÍRUS (COVID-19)

10/03/2021

## Informe Epidemiológico Nº 69/2021

### Casos confirmados

### Perfil dos óbitos por SRAG – 11.246 óbitos confirmados COVID-19

Figura 12 - Nº de óbitos de SRAG confirmados para Covid-19, segundo faixa etária. Pernambuco, 2020-2021.

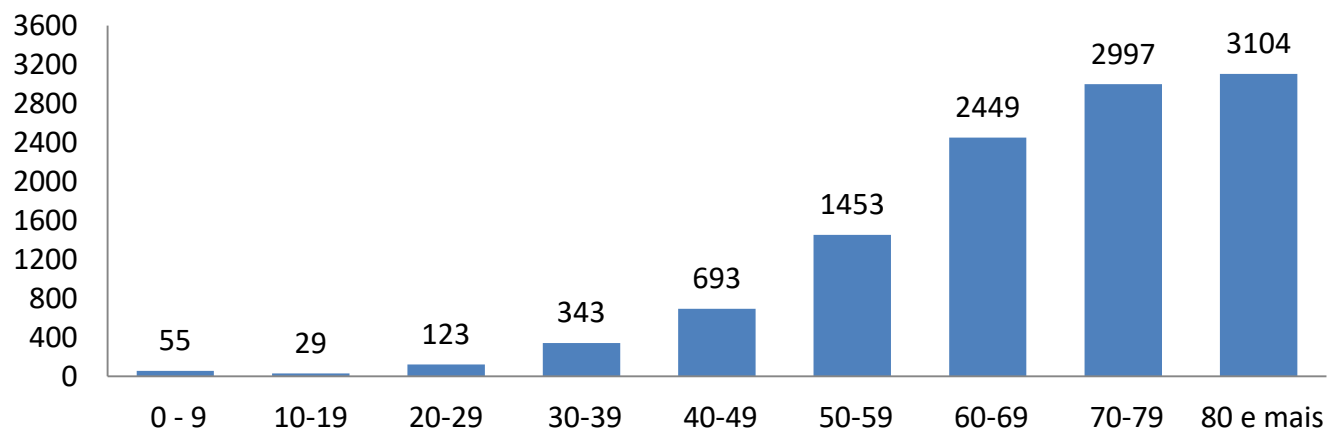


Figura 13 - Nº e Percentual de óbitos de SRAG confirmados para Covid-19, segundo sexo. Pernambuco, 2020-2021.

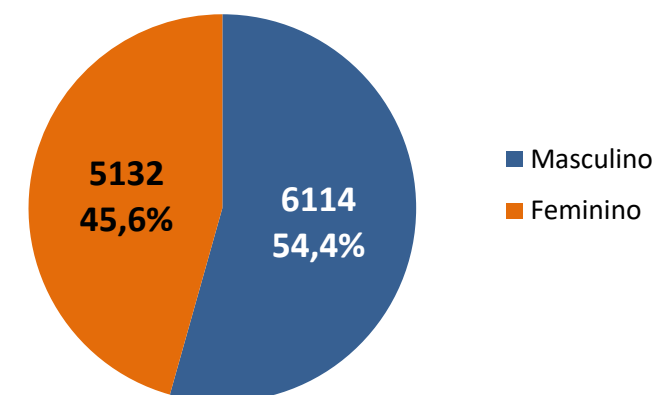
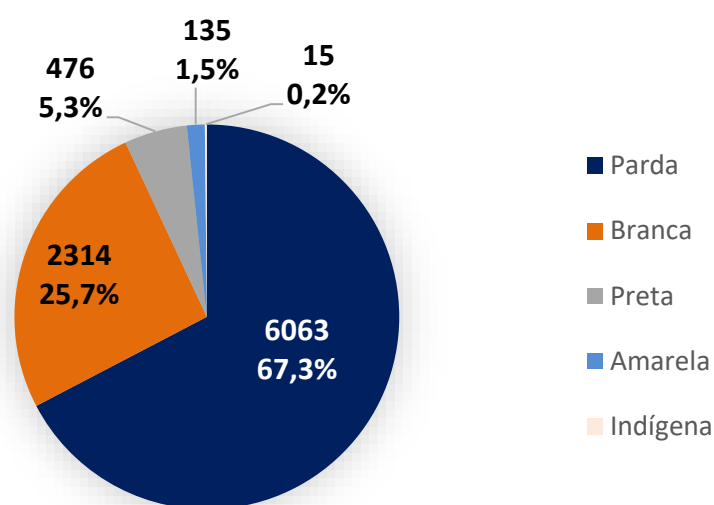
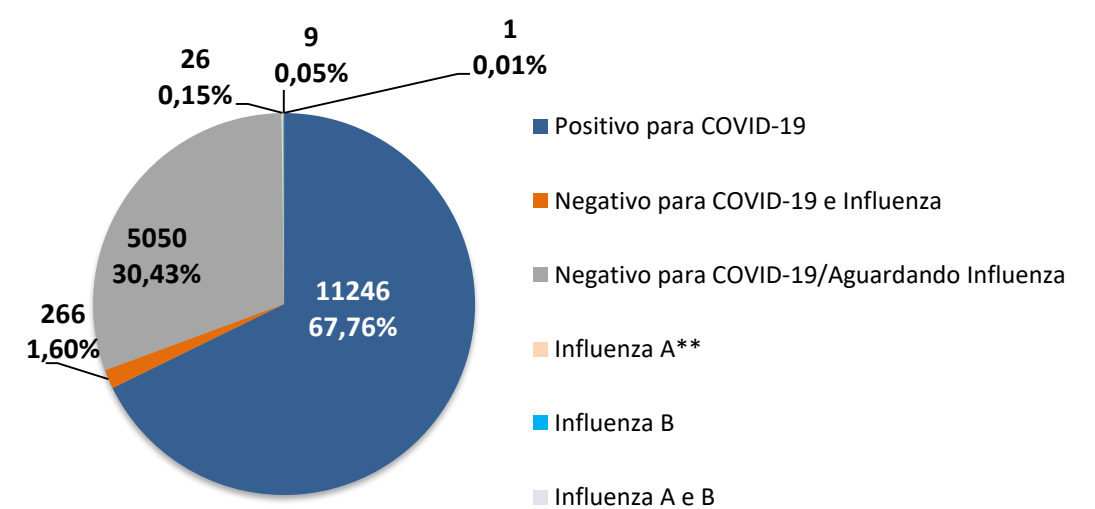


Figura 14 - Nº e Percentual de óbitos de SRAG confirmados para Covid-19, segundo raça/cor. Pernambuco, 2020-2021



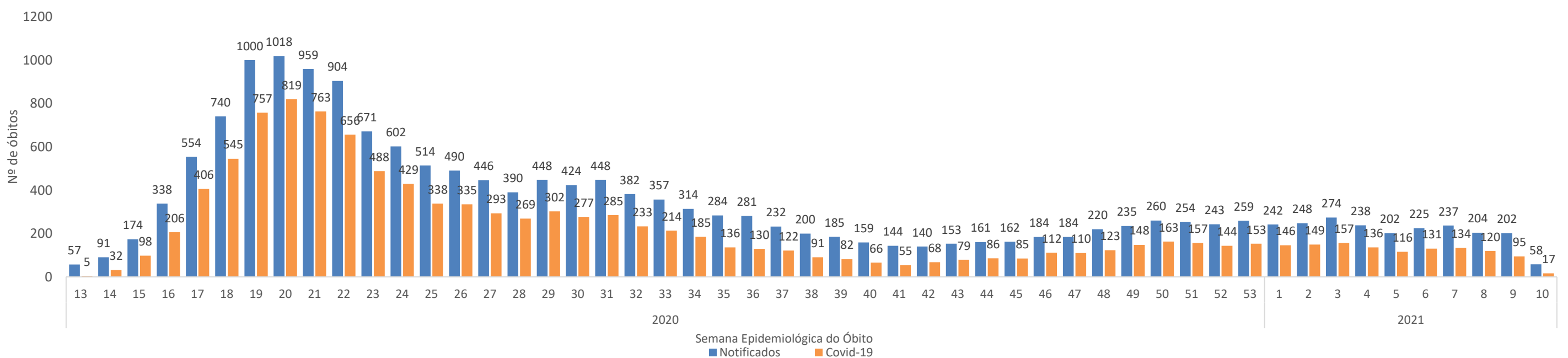
Nota¹: Ignorado/Branco 2.243 (19,9%).

Figura 15 - Nº e Percentual de óbitos de SRAG, segundo resultado laboratorial. Pernambuco, 2020-2021\*



\* Total de óbitos notificados 17.455 (164 aguardando resultado e 693 óbitos por SRAG não especificados).  
\*\*Oito dos casos de Influenza A foram confirmados para H1N1

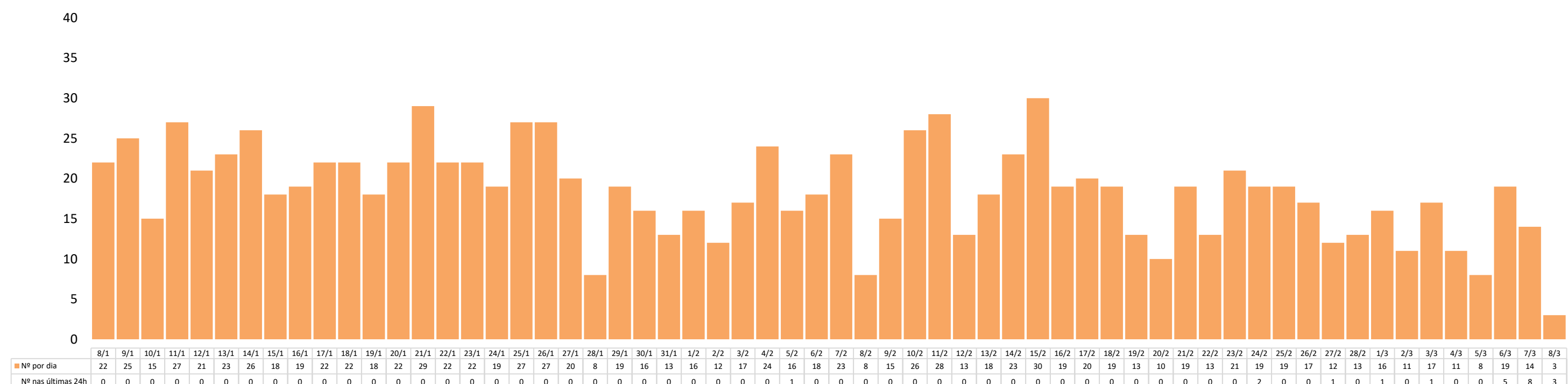
Figura 16 - Distribuição dos óbitos de SRAG, notificados e confirmados para Covid-19, segundo semana epidemiológica do óbito. Pernambuco, 2020-2021



Nota¹: Na SE 12/2020 houve 16 óbitos por SRAG, porém nenhum foi positivo para Covid-19. Dados sujeitos à revisão.

Nota²: 48 óbitos notificados sem informação da data de ocorrência.

Figura 17 - Nº de óbitos de SRAG confirmados para Covid-19, segundo data do óbito. Pernambuco, 2020-2021\*



Fonte: CIEVS/SEVS/SES-PE. Dados atualizados em 09/03/2021.

\*Acumulado até 09/03/2021. Dados sujeitos à revisão.