



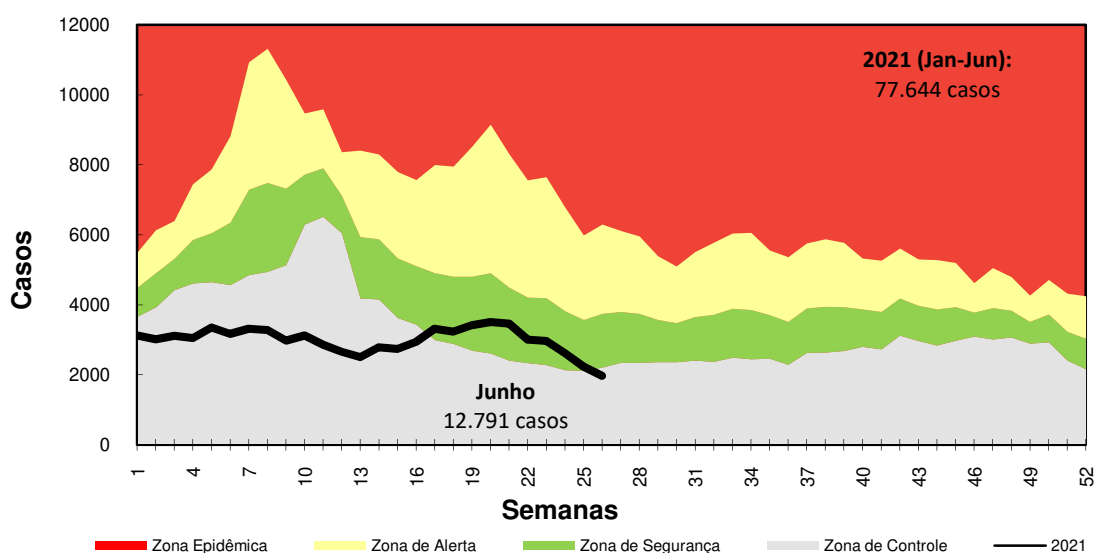
Doenças Diarreicas Agudas Monitoramento

Informe Epidemiológico – Junho 2021

O monitoramento das doenças diarreicas agudas - DDA constitui uma vigilância sentinela, implantada em 1.583 unidades de saúde de Pernambuco. Tem como objetivo monitorar a incidência das DDA para detectar surtos, investigar suas causas, desenvolver ações de prevenção e reduzir a sua morbimortalidade. A situação epidemiológica é acompanhada por meio de um sistema *online* –SIVEP_DDA¹. Os dados analisados pelo *corredor endêmico* são classificados em zonas de controle, segurança, alerta e epidêmica.

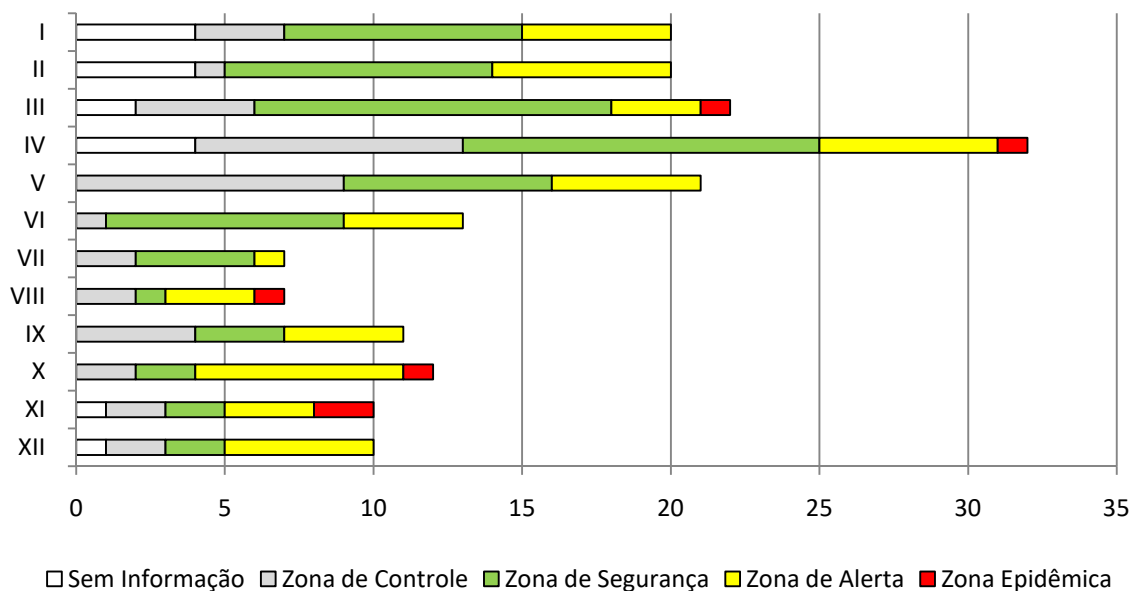
Em Junho de 2021, a situação epidemiológica das DDA em Pernambuco esteve em **zona de segurança** em 60,0% das semanas. Entre as doze Geres, apenas uma apresentou duas ou mais semanas epidemiológica (SE) com valores acima do esperado (zona epidêmica), conforme Gráfico 1. Entretanto, em 4,9% dos municípios a DDA permaneceu em zona epidêmica por duas ou mais semanas consecutivas e 30,3% em zona de Alerta (Tabela 2).

Figura 1. DDA - Casos em Unidades Sentinela por SE segundo classificação do Corredor Endêmico. PE, 2021* (até SE 26)



¹ SIVEP DDA: Sistema de Informação de Vigilância Epidemiológica das DDA

Gráfico 1. Número e Percentual de SE em Zona Epidêmica e Situação da DDA por SE segundo Classificação do Corredor Endêmico por Geres. PE, 2020¹ (SE 26)

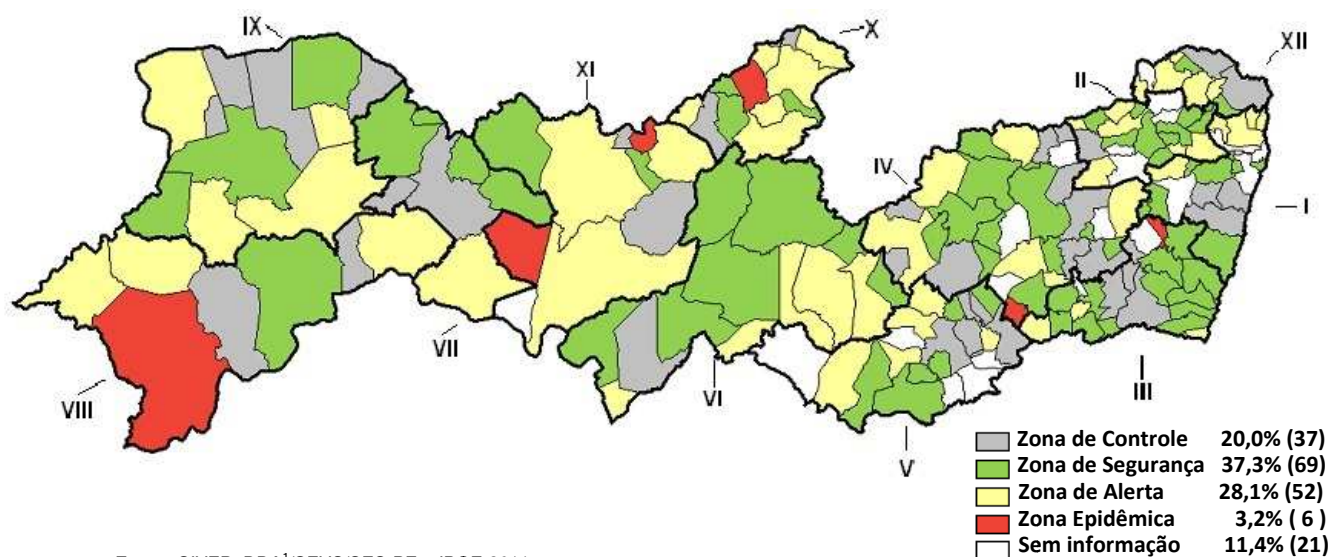


Fonte: SIVEP_DDA/SEVS/SES-PE
Nota: ¹ Dados provisórios sujeitos à revisão (14/07/2021)

Legenda:

	Zona de controle		Zona de Alerta
	Zona de segurança		Zona Epidêmica

Figura 2. Número de Casos de DDA em Unidades Sentinela segundo Classificação do Corredor Endêmico por município e Geres. Pernambuco, 2020 (SE 26)



Fonte: SIVEP_DDA¹/SEVS/SES-PE e IBGE 2011
Nota: * Dados provisórios sujeitos à revisão (14/07/2021), semana epidemiológica 26.

Monitoramento das Doenças Diarreicas Agudas

Período de Referência: SE 22/2021 (30/05 a 05/06/21) à SE 26/2021 (21/05 a 03/07/2021)

Dados atualizados até: 14/07/2021

Tabela 2. DDA - Número e Percentual de SE em Zona Epidêmica e Situação por SE segundo Classificação do Corredor Endêmico por Município e Geres. PE, 2020¹ (SE 22 a 26)

Geres	Município	Situação Epidemiológica /SE				
		22	23	24	25	26
I	Abreu e Lima					
	Araçoiaba					
	Cabo de Santo Agostinho					
	Camaragibe					
	Chã de Alegria					
	Chã Grande					
	Fernando de Noronha					
	Glória de Goitá					
	Igarassu					
	Ipojuca					
	Itamaracá					
	Itapissuma					
	Jaboatão dos Guararapes					
	Moreno					
	Olinda					
	Paulista					
	Pombos					
	Recife					
	São Lourenço da Mata					
Vitória de Santo Antão						
II	Bom Jardim					
	Buenos Aires					
	Carpina					
	Casinhas					
	Cumarú					
	Feira Nova					
	João Alfredo					
	Lagoa de Itaenga					
	Lagoa do Carro					
	Limoeiro					
	Machados					
	Nazaré da Mata					
	Orobó					
	Passira					
	Paudalho					
	Salgadinho					
	Surubim					
	Tracunhaém					
	Vertente do Lério					
Vicência						
III	Água Preta					
	Amaraji					
	Barreiros					
	Belém de Maria					
	Catende					
	Cortês					
	Escada					
	Gameleira					
	Jaqueira					
	Joaquim Nabuco					
	Lagoa dos Gatos					
	Maraial					
	Palmares					
	Primavera					

² Municípios em negrito encontram-se em situação de emergência para a seca.

Monitoramento das Doenças Diarreicas Agudas

Período de Referência: SE 22/2021 (30/05 a 05/06/21) à SE 26/2021 (21/05 a 03/07/2021)

Dados atualizados até: 14/07/2021



Geres	Município	Situação Epidemiológica /SE				
		22	23	24	25	26
III	Quipapá					
	Ribeirão					
	Rio Formoso					
	São Benedito do Sul					
	São José da Coroa Grande					
	Sirinhaém					
	Tamandaré					
	Xexeu					
IV	Agrestina					
	Alagoinha					
	Altinho					
	Barra de Guabiraba					
	Belo Jardim					
	Bezerros					
	Bonito					
	Brejo da Madre de Deus					
	Cachoeirinha					
	Camocim de São Félix					
	Caruaru					
	Cupira					
	Frei Miguelinho					
	Gravatá					
	Ibirajuba					
	Jataúba					
	Jurema					
	Panelas					
	Pesqueira					
	Poção					
	Riacho das Almas					
	Sairé					
	Sanharó					
	São Bento do Una					
	São Caitano					
	São Joaquim do Monte					
	Santa Cruz do Capibaribe					
	Santa Maria do Cambucá					
	Tacaimbó					
	Taquaritinga do Norte					
	Toritama					
	Vertentes					
V	Águas Belas					
	Angelim					
	Bom Conselho					
	Brejão					
	Caetés					
	Calçados					
	Canhotinho					
	Capoeiras					
	Correntes					
	Garanhuns					
	Itaí					
	Itaíba					
	Jucatí					
	Jupi					
	Lagoa do Ouro					
	Lajedo					
Palmeirina						

² Municípios em negrito encontram-se em situação de emergência para a seca.

Monitoramento das Doenças Diarreicas Agudas

Período de Referência: SE 22/2021 (30/05 a 05/06/21) à SE 26/2021 (21/05 a 03/07/2021)

Dados atualizados até: 14/07/2021



Geres	Município	Situação Epidemiológica /SE				
		22	23	24	25	26
V	Paranatama					
	Saloá					
	São João					
	Terezinha					
VI	Arcoverde					
	Buíque					
	Custódia					
	Ibimirim					
	Inajá					
	Jatobá					
	Manari					
	Pedra					
	Petrolândia					
	Sertânia					
	Tacaratu					
	Tupataninga					
	Venturosa					
VII	Belém de São Francisco					
	Cedro					
	Mirandiba					
	Salgueiro					
	Serrita					
	Terra Nova					
	Verdejante					
VIII	Afrânio					
	Cabrobó					
	Dormentes					
	Lagoa Grande					
	Orocó					
	Petrolina					
	Santa Maria da Boa Vista					
IX	Araripina					
	Bodocó					
	Exu					
	Granito					
	Ipubi					
	Moreilândia					
	Ouricuri					
	Parnamirim					
	Santa Cruz					
	Santa Filomena					
Trindade						
X	Afogados da Ingazeira					
	Brejinho					
	Carnaíba					
	Iguaraci					
	Ingazeira					
	Itapetim					
	Quixaba					
	Santa Terezinha					
	São José do Egito					
	Solidão					
	Tabira					
	Tuparetama					
XI	Betânia					
	Calumbi					
	Carnaubeira da Penha					

² Municípios em negrito encontram-se em situação de emergência para a seca.

Monitoramento das Doenças Diarreicas Agudas

Período de Referência: SE 22/2021 (30/05 a 05/06/21) à SE 26/2021 (21/05 a 03/07/2021)



Dados atualizados até: 14/07/2021

Geres	Município	Situação Epidemiológica /SE				
		22	23	24	25	26
XI	Flores					
	Floresta					
	Itacuruba					
	Santa Cruz da Baixa Verde					
	São José do Belmonte					
	Serra Talhada					
	Triunfo					
XII	Aliança					
	Camutanga					
	Condado					
	Ferreiros					
	Goiana					
	Itambé					
	Itaquitinga					
	Macaparana					
	São Vicente Férrer					
	Timbaúba					
PE	Total					

Fonte: SIVEP_DDA/SES-PE

Nota: ¹ Dados provisórios sujeitos à revisão (14/07/2021).

Legenda:

	Zona de controle		Zona de Alerta
	Zona de segurança		Zona Epidêmica

² Municípios em negrito encontram-se em situação de emergência para a seca.

Expediente

Governador de Pernambuco
Paulo Câmara

Vice Governador de Pernambuco
Luciana Santos

Secretário Estadual de Saúde
André Longo Araújo de Melo

Secretária-Executiva de Vigilância em Saúde
Luciana Caroline Albuquerque

Diretora-Geral de Promoção e Vigilância de Riscos e Danos à Saúde
Juliana Martins

Elaboração
Erlândia Oliveira

Revisão Final
Nara Melo

Periodicidade
Mensal

Projeto Gráfico
Rafael Azevedo de Oliveira

Secretaria de Saúde do Estado de Pernambuco
Rua Dona Maria Augusta Nogueira, 519, Bongü, Recife-PE, CEP: 50751-530
www.saude.pe.gov.br - gvdta.pe@gmail.com

Disponível para download em: <http://www.cievspe.com/>